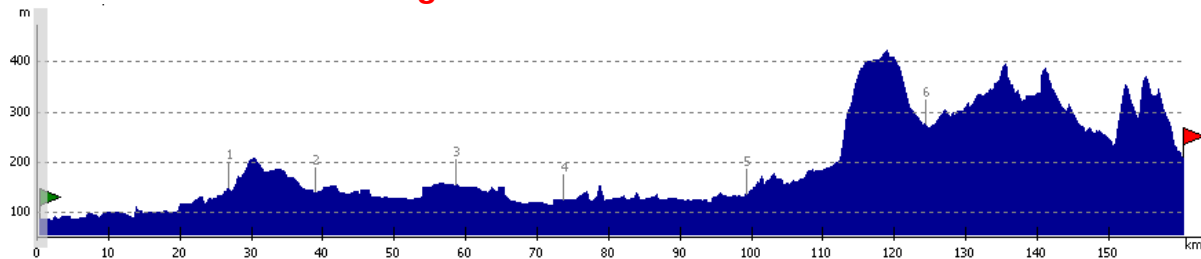


Bischofsheim –Peloponnes – 2011

1. Tag Donnerstag, 26. Mai 2011

Abfahrt: 06:00 – Hessenring 62



Bischofsheim (85) 0,0

(Wir verlassen Bischofsheim auf dem Alten Gerauer Weg und folgen ab dem ESV-Gelände dem Radweg Richtung Nauheim, dann Radweg 10 nach)

Rüsselsheim-Königstädten 9,5

(Weiter auf dem Radweg 10 südlich an Mönchbruch vorbei, kurz vor Mörfelden rechts auf den Radweg 23 abbiegen. B44 und Bahnlinie überqueren; nach Verlassen des Waldes „Im Bachgrund“ links abbiegen; dann rechts/links/rechts nach)

Schneppenhausen 23,0

(Im Ort links; ab Ortsende Radweg links der Straße über Gräfenhausen bis)

Wixhausen 28,0

(Durch die Bahnunterführung zur B3, diese halblinks queren zum Forsthaus Kalkofen und weiter nach)

Messel (175) 35,3

(Links abbiegen und durch den Ort fahren; am Ortsende rechts auf die L3317 abbiegen. Weiter auf der Landstraße bis zur Thomas-Hütte; dort rechts auf Waldweg nach)

Eppertshausen 44,0

(An der Hauptstraße rechts; an der nächsten Ampel links Richtung Hergershausen. Nach 3 km (Rechtskurve) die Landstraße verlassen und geradeaus auf der neuen Trasse durch den Wald nach)

Babenhausen 52,0

Frühstückspause: Zur Stadtmühle, Am Hexenturm 6, Tel. 06073/604724

(An der Frankfurter Straße rechts, durch die Stadt Richtung Bahnhof; auf der B26 rechts und gleich wieder links (später Radweg rechts der Straße) nach)

Schaafheim 59,5

(Im Ort links auf der Landstraße bis)

Großostheim 65,0

(Rechts in die Breite Straße, links in die Niedernberger Straße, ab Ortsende Radweg rechts der Straße. Kurz vor der Abzweigung Miltenberg rechts auf schnurgeradem Feldweg (später Landstraße) nach)

Obernburg (128) 77,0

(Durch die Stadt, links über die Mainbrücke, 1. Abfahrt rechts (Eisenfeld), am Industriegelände entlang; nach dem Bahnübergang auf dem „Planetenweg“ parallel zur Bahnlinie nach)

Erlenbach 82,5

(Links in die Bahnstraße, rechts in die Klingenger Straße, auf der Landstraße nach)

Klingenberg 85,0

(Am Ortseingang rechts in den Wiesgrabenweg abbiegen. Ab hier folgen wir dem Main-Radweg über)

Großheubach 94,0

(nach)

Miltenberg (135) 99,0

(Nach der Mainbrücke links auf dem Bürgersteig am Mainufer entlang, ab Freibad Radweg nach)

Bürgstadt 101,0

(An der Hauptstraße links, dann rechts abbiegen auf den Radweg nach)

Eichenbühl (149) 106,0

Mittagspause: Gasthof Zum Ritter, 09371/6502993

Käsespätzle mit gerösteten Zwiebeln und Salat

(Weiter auf der Landstraße (leicht ansteigend) nach)

Hardheim (275) 120,0

(Durch die Stadt Richtung Tauberbischofsheim; am Ortsende rechts und gleich wieder links auf den Radweg nach)

Schweinberg 126,0

(Durch den Ort Richtung Pülfringen; 9 % Steigung bis zur Brücke; danach 2. links zur)

Passhöhe (377) 127,0

(Hinunter nach)

Weikerstetten 129,0

(Achtung: Radweg kreuzt hier die B27) – weiter links der Straße bis)

Königheim (240) 133,0

(Links durch den Ort fahren, am Ortsende Radweg rechts der B27 Richtung Tauberbischofsheim. Nicht in die Stadt fahren, sondern weiter rechts der B27 bleiben. Der Radweg (rechts halten) mündet in den Radweg Liebliches Taubertal, dem wir weiter folgen nach)

Dittigheim 141,0**Lauda (190) 147,0**

Kaffeepause: Paneria Weber, J.-Schmitt-Straße 38, Telefon 09343/65425

Königshofen 150,0**Edelfingen 154,0****Bad Mergentheim (206) 157,0**

(*Abkürzung:* Nach der Bahnunterführung den Taubertal-Radweg nach rechts verlassen; dann links auf dem Radweg neben der Igersheimer Straße nach)

Igersheim 161,0

(Dort vor der Tauberbrücke wieder rechts auf den Taubertal-Radweg einschwenken nach)

Markelsheim 163,0

(auf dem Radweg weiter nach)

Elpersheim 167,0

(weiter auf dem Radweg)

Weikersheim (230) 170,0

(dem Radweg folgen bis)

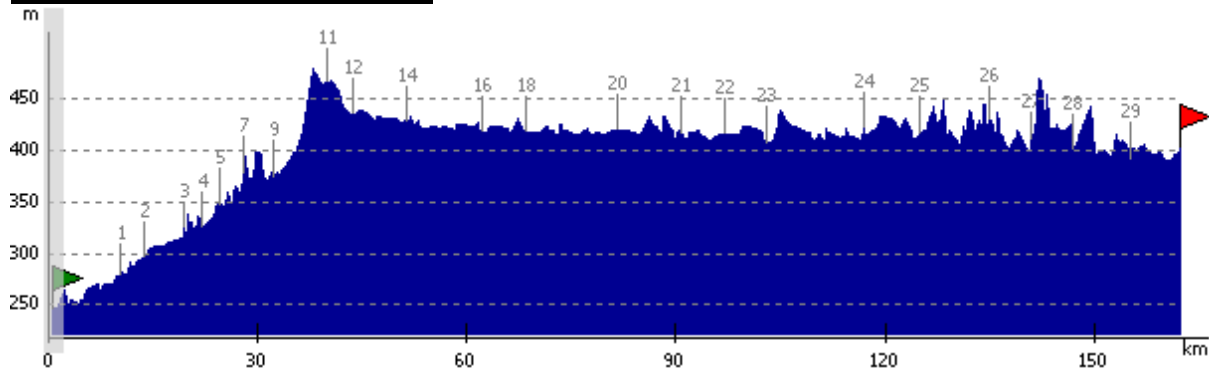
Röttingen (230) 177,0

Gasthof: „Gasthof zur Alm“, Herrnstraße 20, Telefon 09338/980614,

Gasthof-Zur-Alm@t-online.de www.GasthofZurAlm.de

AE: Hochzeitssuppe, Schweinerückensteak mit Spätzle und Salat

2. Tag, Freitag, 27. Mai 2011



Röttingen (239) 0,0

(auf dem Radweg weiter bis)

Creglingen (272) 10,0

(Wir setzen die Fahrt auf dem Radweg Liebliches Taubertal fort und passieren)

Archshofen 14,0

Tauberscheckenbach 20,0

Detwang 27,0

(Nicht nach Rothenburg hochfahren, sondern weiter auf dem Taubertalweg bleiben und die Silhouette der Stadt genießen. Erst bei der Herrenmühle links auf der Landstraße hinauf nach

Rothenburg ob der Tauber (343) 30,0

(Am Spitaltor rechts Richtung Nördlingen, dann links nach (Radweg links der Straße)

Gebstattel 33,0

(Links abbiegen, auf der Landstraße Richtung Leutershausen über)

Kirnberg (396) 35,5

(Anstieg zur)

Frankenhöhe (503) 38,0

Weiter auf der wenig befahrenen Landstraße über

Schönbronn 40,0

Hagenau 44,0

Clonsbach 46,0

Leutershausen (426) 50,0

(Nach dem Marktplatz rechts in den Mühlweg abbiegen. Ab hier folgen wir dem Altmühl-Radweg über)

Görchsheim 54,0

Hilsbach 60,0

Stegbruck 62,0

(Richtung Herrieden. *Abkürzung:* An der St2248 den Altmühl-Radweg nach rechts verlassen, an der nächsten Kreuzung links über den Wiesenweg nach)

Winn (427) 66,0

(Links auf der Landstraße weiter nach)

Thann 69,0

(Hier wieder dem Altmühl-Radweg (links der Straße) folgen bis)

Großenried 72,0

(An der Kirche links, geradeaus bis)

Mörsach 75,0

(weiter auf dem Radweg)

Streudorf 77,0

(parallel zum See bis)

Gunzenhausen (412) 83,0

(den Radweg südlich über Aha nach)

Windsfeld 88,0

(den Radweg nach)

Ehlheim 92,0

(den Radweg weiter bis)

Graben 102,0

(den Radweg verlassen, Bahnlinie queren)

Dettenheim (433) 104,0

(rechts ab, Radweg an der B 2 südlich bis)

Dietfurt 110,0

(nach dem Ortsende links ab, den Radweg bis)

Solnhofen (427) 119,0

(auf dem Altmühlradweg bis)

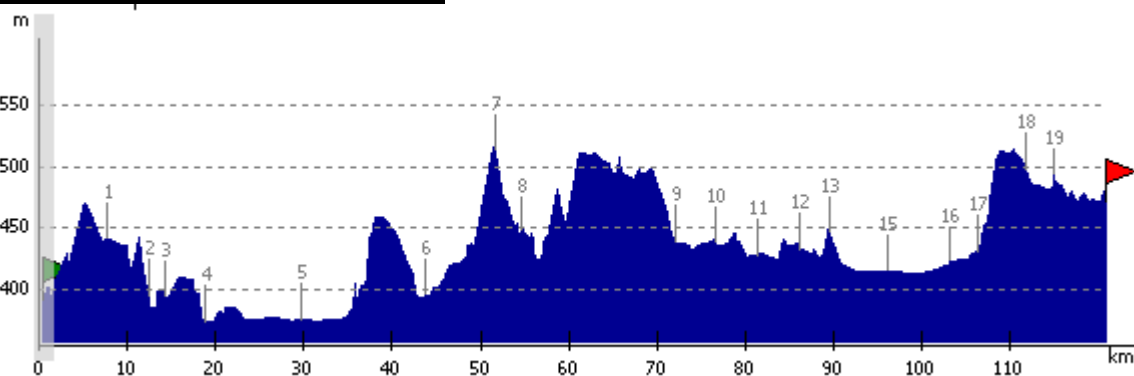
Eichstätt (394) 146,0

Gasthof: „Bauergasthof Trompete“, Ostenstraße 3, Telefon 08421/98170

mail@braugasthof-trompete.de www.braugasthof-trompete.de

AE: Bratstrudlsuppe, Krustenschäufele mit Knödel und Salat, Vanilleeis mit Rumtopf

3. Tag, Samstag, 28. Mai 2011



Eichstätt (394) 0,0

(die Stadt nach Osten hin – auf dem Radweg parallel zur B 13 – verlassen, nach 6 Kilometer rechts ab)

Adelschlag (440) 9,0

(geradeaus über Möchenlohe)

Nassenfels (395) 12,0

(im Ort links, an der Kirche rechts)

Egweil 14,0

(zur Kirche, geradeaus)

Bergheim (375) 17,0

(links ab, nach einem Kilometer rechts ab, Donau queren, den Radweg parallel zur Straße über Bürgerswaige bis)

Karlshuld (375) 29,0

(3 Kilometer nach dem Ort links ab)

Niederarnbach 35,0

(geradeaus, durch den Wald, über Höhe 458)

Klosterberg

(Paar queren)

Hohenwart 395) 43,0

(im Ort links halten, B 300 queren)

Tegernbach

(geradeaus über)

„Höhe 501“

(geradeaus)

Pfaffenhofen an der Ilm (444) 54,0

(auf der Hauptstraße bleiben, in der Stadt die Bahnlinie queren, später Autobahn queren)

Schweitenkirchen (494) 65,0

(an der Kirche rechts ab)

Ampertshausen 68,0

(rechts halten)

Kirchdorf an der Amper (439) 71,5

(links ab)

Palzing (437) 76,0

(geradeaus)

Zolling (427) 81,0

(geradeaus)

Haag an der Amper (447) 89,0**Inkofen**

(links und rechts – über Kirchamper)

Moosburg an der Isar (414) 96,0

(Bahnlinie queren, am Stadteende rechts halten, Autobahn queren)

Langenpreising (423) 102,5

(geradeaus)

Wartenberg (431) 106,0

(in der Stadt links halten, bergan)

Schachtelberg

(kurz vor dem Ort rechts halten)

Steinkirchen (485) 114,5

(geradeaus, über Eldering)

Taufkirchen (474) 120,0

(in der Stadt an der Kirche links, Bahnlinie queren)

Johannrettenbach 124,0

(geradeaus)

Fürstbach 126,5

(geradeaus)

Loiperstätt 135,0

(vor dem Ort rechts, im Ort links)

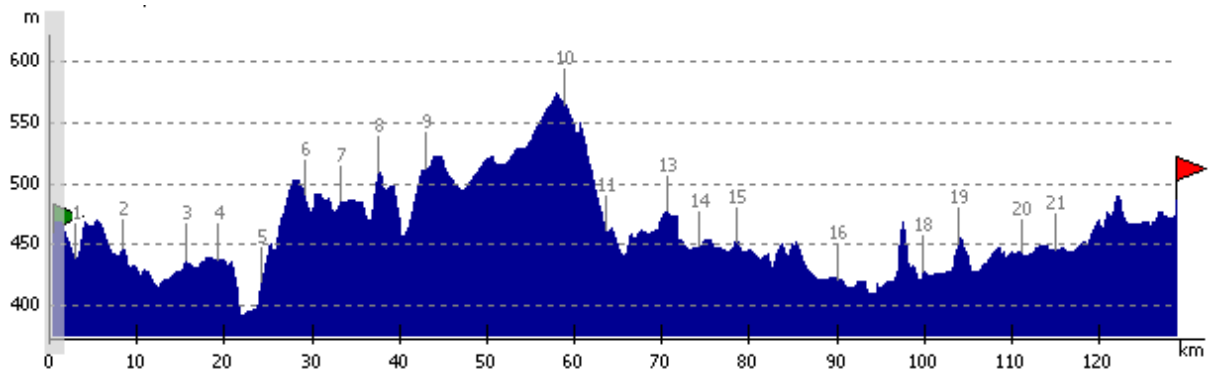
Buchbach (447) 140,0

Gasthof: Gasthof zur Post, Hauptstraße 16, Telefon 08086/208

www.gasthof-buchbach.de

AE: Brotzeitplatten mit Käse und Salaten, Weißwurst mit Brezeln, Schweinefidel mit frischen Champignons und Spätzle, Schnitzel mit Bratkartoffeln, Apfelstrudel mit Vanillesauce, Grießflammerie mit Himbeeren

4. Tag, Sonntag, 29. Mai 2011



Buchbach (447) 0,0

(den Ort nach Osten hin verlassen, Autobahn queren, rechts ab)

Dötzkirchen (438) 3,0

(geradeaus über Höhe 469 bis)

Stefanskirchen (446) 8,0

(nach 2 Kilometer rechts halten, Autobahn queren, Bahnlinie queren)

Haigerloh (433) 15,5

(südlich bis)

Waldkraiburg (438) 19,0

(In der Stadt links ab zur Hauptstraße, dann südlich, Bahnlinie queren, bergab zum Inn, Fluss queren)

Kraiburg am Inn (403) 24,0

(durch die Stadt bergan)

Taufkirchen (489) 29,0

(nicht in die Stadt, nach zwei Kilometer links ab)

Zeller (476) 32,5

(geradeaus bis)

Engelsberg (509) 38,0

(hinunter zur Alz, Fluss queren, wieder bergan)

Feichten (512) 43,0

(geradeaus uns bergan bis)

Palling (529) 54,0

(im Ort links ab, bergan)

Limberg (564) 59,0

(geradeaus)

Taching am See (461) 63,5

(über den See nach)

Tettenhausen (442)

(rechts halten, parallel zum See)

Lampoding (475) 70,0

Petting (447) 74,0

(im Ort zur Hauptstraße, links halten)

Schönram (451) 78,0

(die Hauptstraße bis)

Freilassing (422) 90,0

(zur Grenze, Kanal queren, nach Österreich)

Salzburg (425) 95,0

(durch die Innenstadt bis zur Salzach und auf dem Radweg südlich bis)

Hallein (446) 109,0

(die Stadt links liegen lassen)

Kuchl (468) 117,0

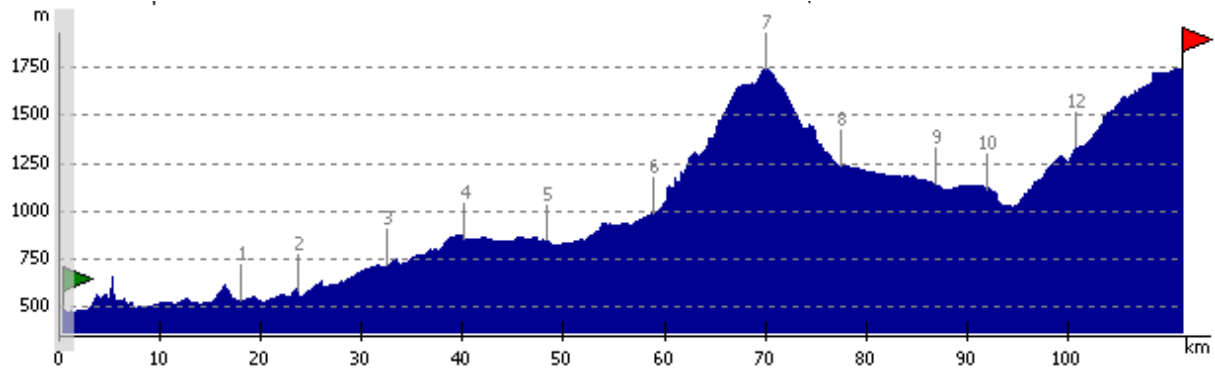
(den Radweg verlassen, im Ort gleich rechts den Radweg bis)

Golling (487) 121,0

Gasthof: Gasthof Goldener Ochs, Markt 48, Telefon 0043 6244/4327

info@goldenerochs.coat www.goldenerochs.coat

5. Tag, Montag, 30. Mai 2011



Golling an der Salzach (487) 0,0

(den Radweg parallel zur Hauptstraße, hinauf zum)

Paß Lueg (653)

Werfen (536) 17,5

(weiter auf dem Radweg Richtung Bischofshofen, vor der Stadt links ab, Salzach und Autobahn queren)

Salzachbrücke (581) 23,5

(auf der Straße bis)

Hüttau (710) 32,0

(auf der Straße weiter)

Eben im Pongau (856) 40,0

(über Altenmarkt, hier rechts ab und südlich von Radstadt zur)

Tauernstraße/Radstadt (850) 48,0

(bergan bis)

Untertauern (1.010) 59,0

(weiter bergan)

Obertauern (1.735) 70,0

(bergab)

Tweng (1.241) 77,0

(bergab bis)

Mauterndorf (1.139) 87,0

(rechts ab, südlich, nach 4 Kilometer links ab)

Gasthof Mooswirt (1.029) 93,5

(rechts ab zur Hauptstraße, nach 300 Meter links bis)

Pischelsdorf (1.027) 95,0

(geradeaus nach)

Pichlern (1.030) 96,5

(am Bundschuhbach entlang)

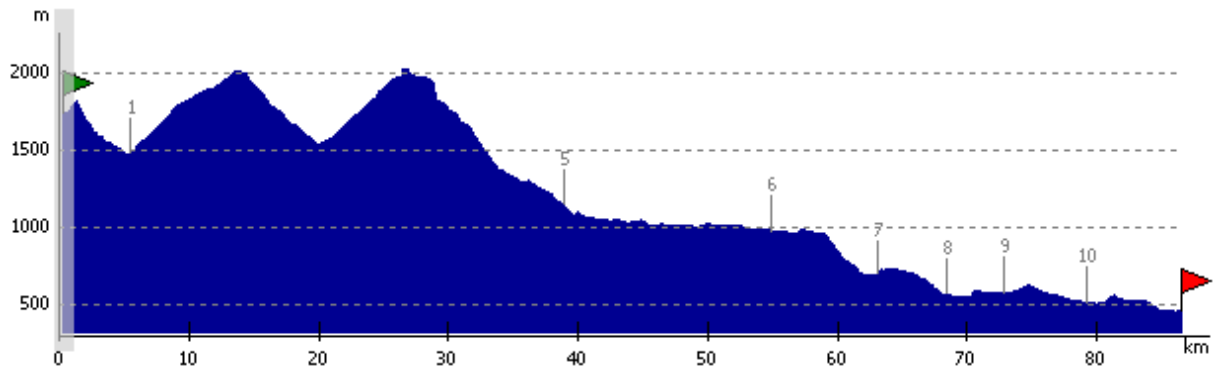
Gasthof Bundschuh (1.326) 101,0

(bergan)

Thomatal/Schönfeld (1.720) 111,0

Dr. Josef Mehrl Hütte, Schönfeld 21, Silvia Pöllitzer, Telefon 0043 4736/320
mehrlhütte@aon.at www.mehrlhuetten.at

6. Tag, Dienstag, 31. Mai 2011



Thomatal/Schönfeld (1.720) 0,0

(über den Sattel und die Landesgrenze nach Kärnten)

Innerkrams (1.473) 5,5

(links ab, die Nockalmstraße)

Nockalmhof

(bergan)

Zechneralm (1.899) 11,0

(auf der Straße)

Karlbath (1.693)

Glockenhütte (2.015) 26,5

Nockalmstüberl

(bergab)

Ebene Reichenau (1.062) 38,5

(rechts ab, die – 95 –)

Gnesau (973) 54,5

(weiter auf der – 95 –)

Himmelberg (685) 62,5

(geradeaus)

Feldkirchen in Kärnten (557) 68,0

(durch die Innenstadt – nicht die Umgehungsstraße – Bahnlinie queren, über Rottendorf und Markstein bis)

Oberglan

(am Gasthof Kreuzwirt links ab zur Hauptstraße)

(rechts ab bis)

Moosburg (506) 79,0

(die Hauptstraße nach rechts, in die Stadt hinein, verlassen, südlich, Autobahn queren, dann rechts, wieder links, Bahnlinie queren)

Krumpendorf am Wörthersee (444) 87,0

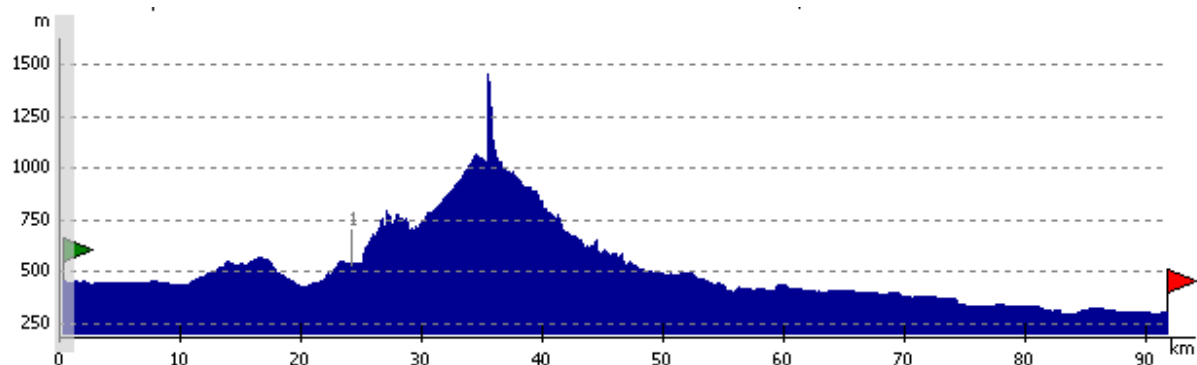
Hotel – Strandhotel Habich, Telefon 0043 4229 2607

Strandhotel.habich@happynet.at www.habich.at

7. Tag, Mittwoch, 01. Juni 2011

Karsten und Caro – Abfahrt morgens um 5 Uhr in Bischofsheim. Fahrt mit „Vivaro“ und kleinem Anhänger von Bischofsheim nach Ljubljana. (831 Kilometer). Mitnahme von Gepäck für die Tour von Ljubljana nach Patras (Abgeben bis Dienstag, 31. Mai – Hessenring 62).

Marga, Helga und Nico – Fahrt von Gustavsburg nach Ljubljana (831 Kilometer)



Krumpendorf am Wörthersee (444) 0,0

(durch den Ort – Richtung Klagenfurt – unterhalb der Autobahn, am „Minumundus“ rechts ab, Kanal queren, rechts halten Richtung Alpen, dann links ab)

Goritschizen (452) 6,5

(auf der Ortsstraße südlich)

Krottendorf

(Hauptstraße queren)

Lambichl (500) 11,0

(den Radweg parallel zur Straße, vorbei am Bahnhof)

Maria Rain (457) 16,5

(den Ort links liegen lassen, hinunter zur Drau – Fuß- und Radweg über den Fluss)

Unterferlach

(geradeaus)

Ferlach (460) 20,0

(südlich durch das Gewerbegebiet zur Hauptstraße)

Unterloibl (522) 26,0

(bergan)

Gasthof „Deutscher Peter“

(bergan)

Abzweig zum Loiblpass (1.060) 32,0

(links ab)

Loiblpass/Grenze nach Slowenien (1.369) 35,0

(bergab, zurück zur Hauptstraße, links ab)

- jetzt die Nebenstraße zur Europastraße (läuft parallel ohne Tunnel) fahren -

Podljubelj 44,0

(geradeaus)

Trzic (515) 48,5

(nach links in die Stadt, auf der Nebenstraße südlich, Autobahn queren)

Naklo 58,0

(links ab)

Kranj (397) 64,0

(Fluss und Bahnlinie queren, auf der 211 bis)

Medvode 75,5

(geradeaus, parallel zur Bahnlinie)

Ljubljana (293) 94,0

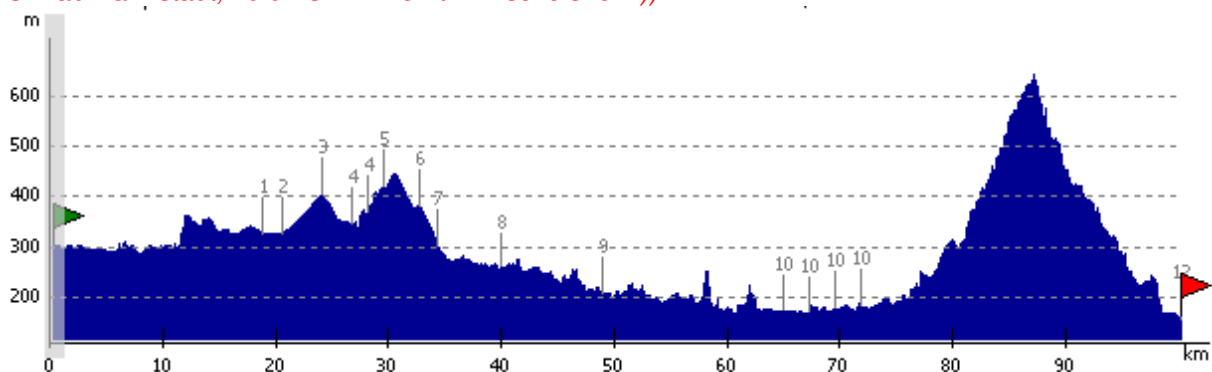
Hotel: City Hotel, Dalmatinova 15, Tel. 00386 1 2390139, Fax 00389 1 23 90001

www.cityhotel.si Olivera.vaupotic@cityhotel.si

8. Tag, Donnerstag, 02. Juni 2011

Rückfahrt ab Ljubljana mit Kleinbus nach Bischofsheim (831 Kilometer)

Rückfahrt mit Bahn ab Ljubljana ((9.12 Uhr, Ankunft in Darmstadt 19.22 (durchgehender Zug) – 19.40 Uhr ab Darmstadt, 20.04 Uhr Ankunft in Bischofsheim))



Ljubljana (293) 0,0

(die Stadt nach Süden hin verlassen, durch Rudnik, Autobahn queren, über Lavrica und Skofljica – Bahnlinie queren – bis)

Grosuplje (340) 19,5

(am Ortsende rechts ab, südlich, nach zwei Kilometer – an einer kleinen Kapelle – links ab, über Plesvica bis)

Luce (364) 27,0

(auf der 647 bleiben)

Gradicek (382) 33,0

(immer nördlich des Flusses Krka)

Fuzina (266) 41,0

(geradeaus)

Zusemberk (208) 50,0

(auf der 216, später auf der 419, in Straza Flussseite wechseln)

Nove Mesto (180) 74,0

(Bahnlinie queren, nach einem Kilometer rechts ab)

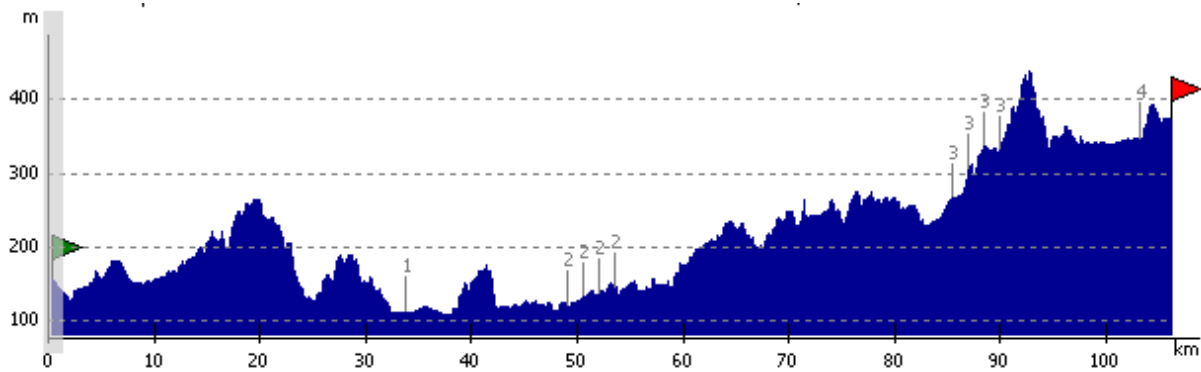
Passhöhe bei Jugorje Pri Metliki (638) 88,0

Metlika (159) 102,0

Hotel: Depandansa Sobe, Telefon 00386 7 3028 444

www.pribelokranjcu-vp.di hotel@pribelokranjcu.si

9. Tag, Freitag, 03. Juni 2011



Metlika (159) 0,0

(die Stadt in südlicher Richtung verlassen, Bahnlinie queren)

Grenzübergang nach Kroatien 3,0

(auf der 6 in südlicher Richtung, nach 25 Kilometer Autobahn queren)

Karlovac (112) 33,0

(in der Stadt die Bahnlinie queren, dann rechts ab, südlich, den Fluss Korna queren, auf der 1 bzw. 6 südlich bis)

Brezova Glava 48,0

(weiter südlich auf der 1)

Sluni (278) 81,0

(weiter südlich auf der 1bis)

Grabovac 101,0

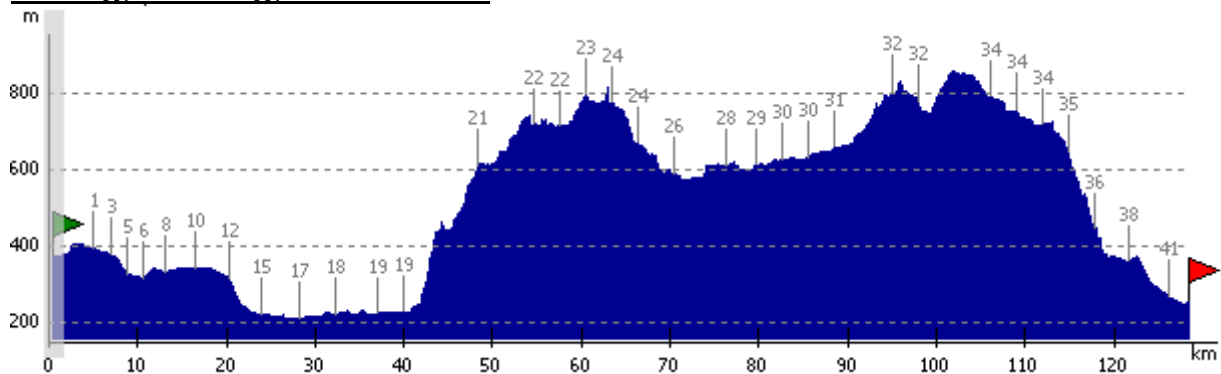
(hier biegt links die 217 ab zur Grenze nach Bosnien (Biaha), links abfahren und gleich die erste Straße wieder links)

Plitvicka Jezera (372) 107,0

Haus Hodak, Katarina Draskovic Telefon 00385 98 55 1722,

www.sobe-plitvice.com drasco@t-online.de

10. Tag, Samstag, 04. Juni 2011



Grabovac/Plitvicka Jezera (372) 0,0

Es gibt eine kürzere Variante, auf der E 59 direkt nach Licko Petrovo Solo 14,0

(rechts und dann links ab, auf der Hauptstraße südlich bis zu den)

Plitvicka Jezera 12,0

(geradeaus bis)

Prijeboi 22,0

(links ab, die 504 bis)

Licko Petrovo Selo 31,0

(rechts ab zur)

Grenze nach Bosnien 34,0 (17,0)

(auf der 11-01 bis)

Biahc (227) 48,0 (29,0)

(über die Una, dann rechts ab)

Ripac 49,0 (30,0)

(auf der 5 bzw. E 59 südöstlich)

Brusovac (791)

Petrovac/Boisanski (669) 92,0 (73,0)

(die Stadt links liegen lassen, weiter auf der 5 – E 761)

Jasenovac (857) 112,0 (93,0)

Kljuc (282) 130,0 (111,0)

(durch die Stadt, vor dem Fluss rechts ab, ca. 5 Kilometer)

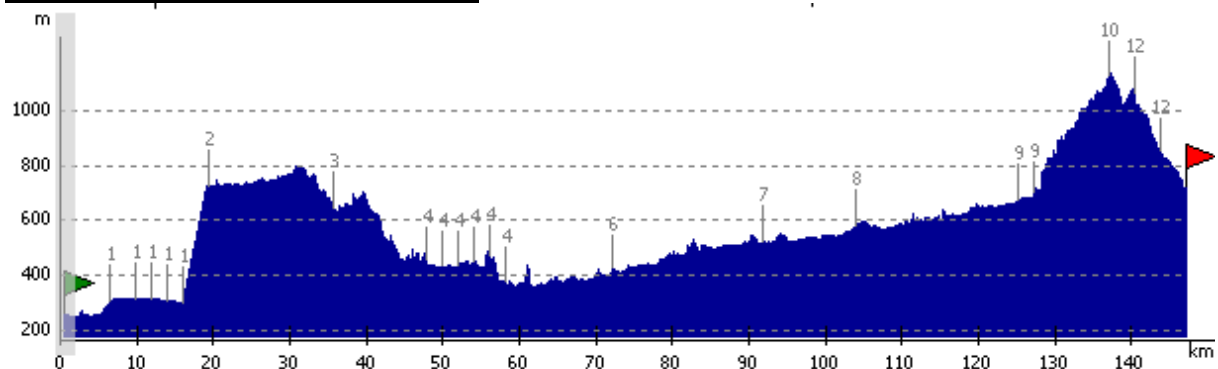
Dubocani 135,0 (116,0)

Hotel „Konak Crvena“, Jabuka, Telefon 00387 37 663 579,

konak.crvena@gmail.com

www.crvenajabuka.ba

11. Tag, Sonntag, 05. Juni 2011



Kljuc/Dubocani (282) 0,0

(geradeaus, über den Fluss, links zur 5 – E 761)

Cadavica (728) 18,0

(auf der 5 – E 761)

Mrkonjic Grad (582/644) 35,0

(auf der 5 – E 76 weiter östlich)

Jace (450) 54,0

(unterhalb des Schlosses, vor dem Fluss Vrbas rechts ab)

Donji Vakuf (514) 86,0

(am Stadtanfang rechts ab, südlich)

Bugojno (569) 98,0

(geradeaus, auf der 16 bis)

Gornji Vakuf (673) 116,0

(bergan bis zur)

Passhöhe (1131) 129,0

(bergab bis)

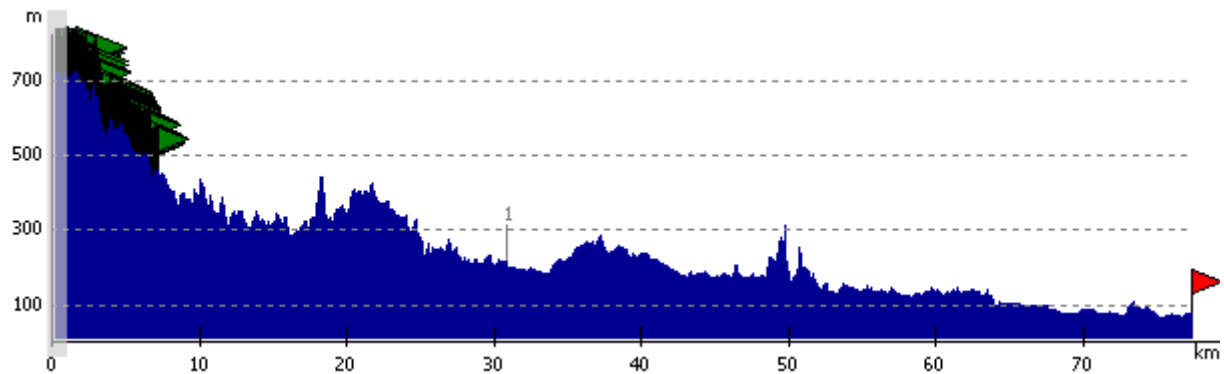
Prozor (716) 135,0

Motel Rama, Splitska Ulica, Telefon 00387 6331 12693

info@motel-rama.ba www.motel-rama.ba

12. Tag, Montag, 06. Juni 2011

Carmen, Uwe, Harald, Stephan und Joachim – Verpacken der Räder für den Flug nach Dubrovnik (Hessenring 62)



Prozor (716) 0,0

(auf der 16 – 2 bergab, später entlang der Rama)

Jablanica (215) 30,0

(rechts ab, auf der 17 – E 73 bis)

Mostar (59) 80,0

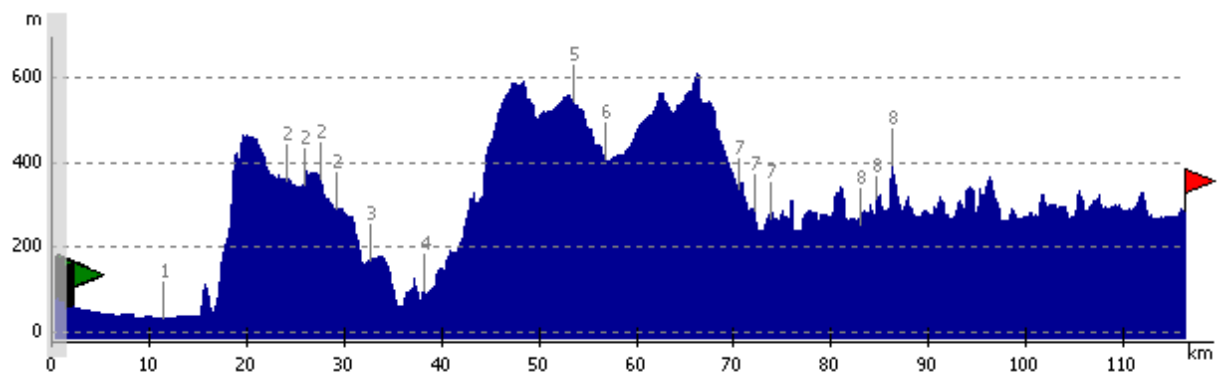
Pansion Rose, Bulevar bb, Telefon 00387 36 578 300, Mobil 00387 61 609 900, info@pansion-rose.ba www.pansion-rose.ba

AE: Restaurant Sadrvan, Jusovina 11, Telefon 00387 61 891 189

www.restoransadrvan.ba

13. Tag, Dienstag, 07. Juni 2011

Carmen, Uwe, Harald, Stephan und Joachim – Abfahrt um 6 Uhr (Hessenring 62) mit Caro nach Stuttgart. Abflug um 10.05 Uhr nach Dubrovnik. Ankunft um 11.40 Uhr. Auspacken der Räder und Radtour zum Hotel nach Trebinje.



Mostar (59) 0,0

(südlich, parallel zur Bahnlinie, Richtung Flughafen, parallel zu Fluss Neretva)

Buna 12,0

(Hauptstraße verlassen, links ab, steil bergan über Hodbina, bis)

Es gibt eine Alternative bis Borojevici – von Buna, die Hauptstraße bis Capljina, nicht in die Stadt, links ab, die 6 bis Borojevici – etwas flacher, aber 20 Zusatzkilometer

Rotimlja (460) 22,0

(bergab bis)

Borojevici (169) 32,0

(geradeaus bis)

Stolac (64) 37,0

(bergan bis zum)

„Abzweig nach Varduse“ (582/546) 53,0

(bergab)

Ljubinje (420) 57,0

(bergan bis)

Miljanovici (611) 64,0

(bergab)

Dracevo (328) 84,0

(auf der 6, parallel zum Fluss, bis)

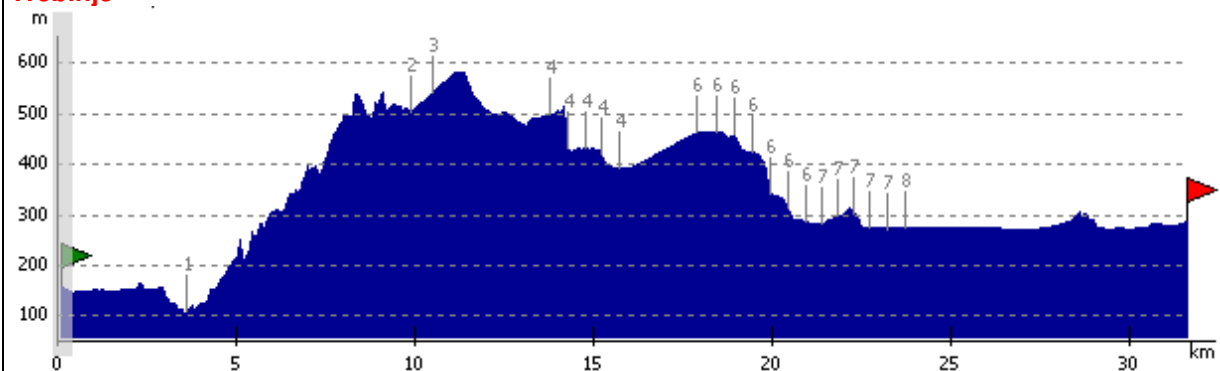
Trebinje (278) 116,0

Hotel Leotar, Luke Vukalovića 1, Republika Srpska ,Telefon: 00387 59 261 086,

Fax: 00387 59 261 087, hotelleotar.marketing@paleol.net , www.hotelleotar.com

Dienstag , 7. Juni 2011

Route von Carmen, Uwe, Joachim, Stephan und Harald vom Flughafen Dubrovnik nach Trebinje



Abfahrt am Flughafen zur E 65/E 80 in nördlicher Richtung – Richtung Dubrovnik

Zykekoviva (104) 4,0

(rechts ab über Uskoplje – bergan bis)

Stravca (505) 11,0

(weiter bergan)

Duba Konayoska (541) 12,0

(kurz nach dem Ort ist die Passhöhe erreicht – 582 Meter – Grenzübergang nach Bosnien)

Glayska (430) 15,0

(noch einmal leicht bergan bis)

Ljakova (462) 20,0

(bei etwa 22 Kilometer an der Hauptstraße Nr. 20 rechts ab bis)

Bijograd (277) 25,0

(geradeaus bis)

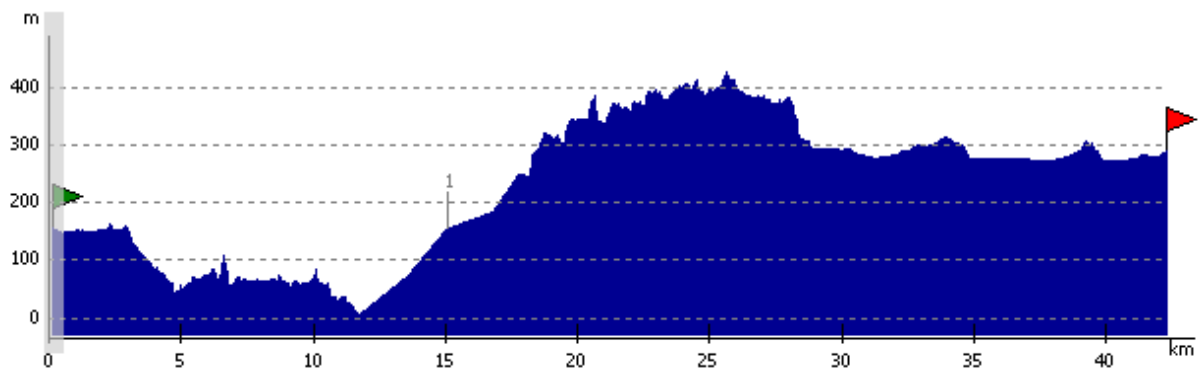
Trebinje (288) 35,0

Hotel Leotar, Luke Vukalovića 1, Republika Srpska ,Telefon: 00387 59 261 086,

Fax: 00387 59 261 087, hotelleotar.marketing@paleol.net ,

www.hotelleotar.com

Es gibt eine Alternative – etwa 10 Kilometer länger, dafür aber maximal bis auf 415 Meter ansteigend:



Abfahrt am Flughafen zur E 65/E 80 in nördlicher Richtung – Richtung Dubrovnik

Zykekoviva (104) 4,0

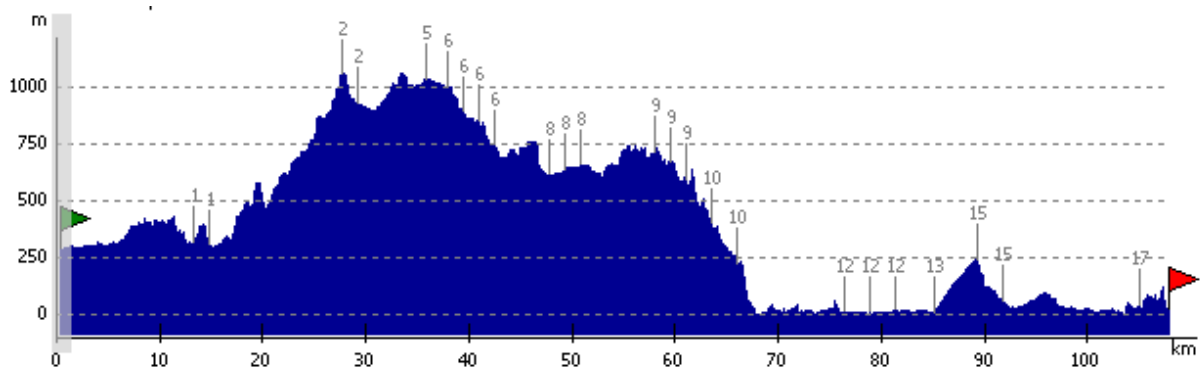
(geradeaus bis)

Dubac (155) 17,0

(rechts ab, die Hauptstraße, ansteigend bis auf 415 Meter bei Kilometer 25 - bis)

Trebinje (288) 45,0

14. Tag, Mittwoch, 08. Juni 2011



Trebinje (278) 0,0

(nördlich des Flusses, die Stadt nach Osten hin verlassen)

Lastva (330) 14,0

(bergan bis zum)

Grenzübergang nach Montenegro (1051) 28,0

(geradeaus)

Vilusi (1047) 32,0

(kurz nach dem Ort rechts ab)

Grahovo (634) 46,0

(südlich)

Risan (8) 73,0

(links ab)

Perast 76,0

(an der Küste bis)

Kotor (8) 91,0

(in der Stadt bergan, bis zur Höhe 230, nicht in den Tunnel, dann bergab bis zur)

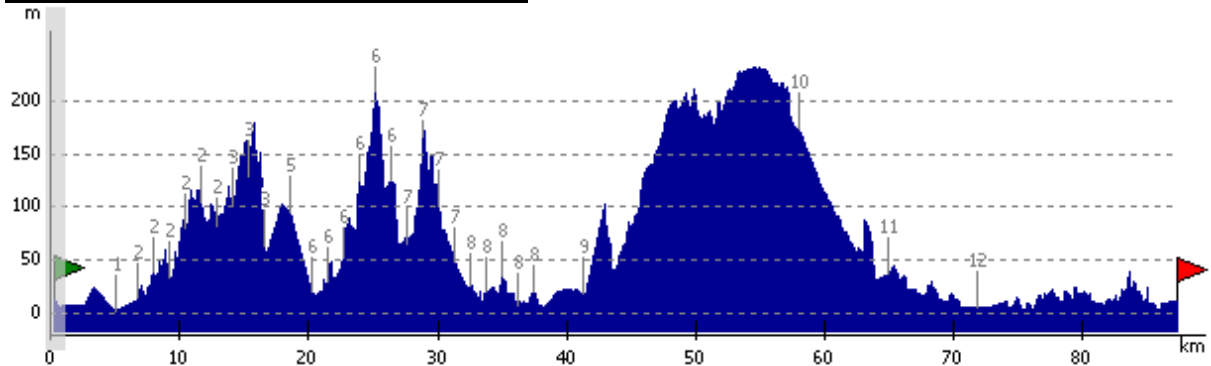
E 65 / 2 – 98,0

(links ab, die Hauptstraße bis)

Budva (25) 110,0

Hotel: Oliva, Velji Vinogradi bb, Tel. 00382 334 59317, Fax 00382 334 59317
Info@hotel-olivia.com

15. Tag, Donnerstag, 09. Juni 2011



Budva (25) 0,0

(die Stadt in östlicher Richtung verlassen)

Petrovac 15,0

(weiter die Küstenstraße)

Durmani 26,0

(südlich bis)

Bar (62) 38,0

(Bahnlinie queren, geradeaus, am Ende der Stadt links halten, Richtung Tomba)

Dobra Voda

(östlich bis zur)

E 851 58,0

(geradeaus)

Vladimir 62,0

(geradeaus)

Grenzübergang nach Albanien 69,0

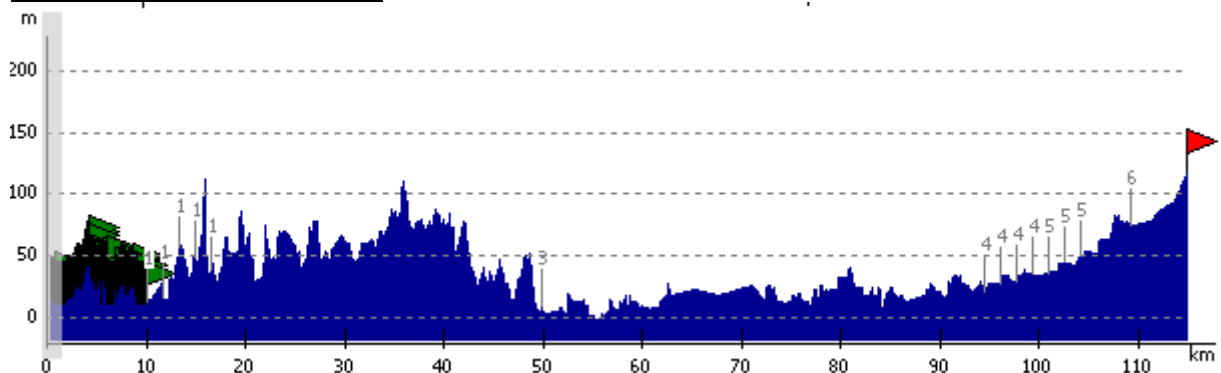
(geradeaus)

Shkoder (12) 89,0

Hotel Tradita, Skenderbeg 4, Tel. 003555 2224 0537, Mobil 00355 68 20 86 056

traditaqt@yahoo.com, www.traditaqt.com

16. Tag, Freitag, 10. Juni



Shkoder (12) 0,0

(die Stadt nach Osten hin verlassen, Bahnlinie queren)

Guri i Zi

(geradeaus)

Juban

(Fluss queren, parallel zur Bahnlinie)

Mjede 17,0

(vor dem Bahnhof rechts ab, Fluss queren)

Qyrsac 19,0

(rechts ab, (südlich über)

Kace, Hajmel, Nenshat (bis 110)

(bis)

Kallmeti i Madh 39,0

(südlich bis zur Hauptstraße)

Lezhe (59) 52,0

(weiter südlich über)

Lac, Mamurras

(bis)

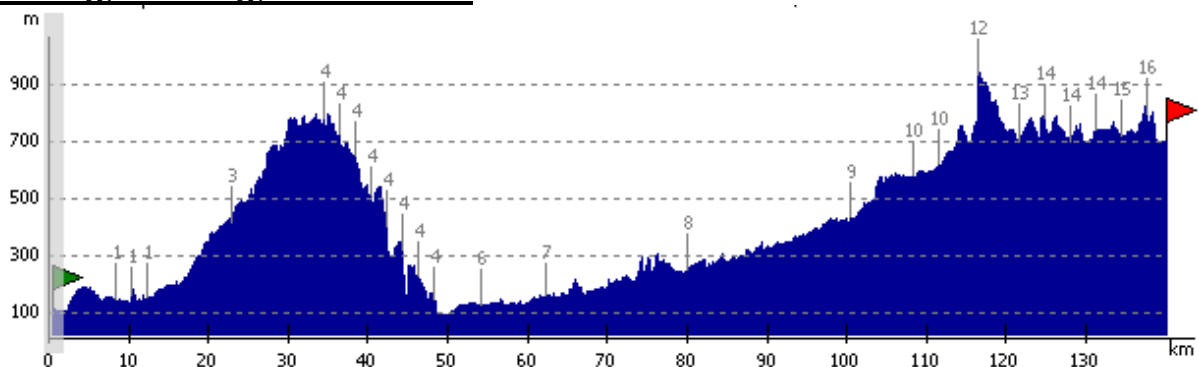
Fushe-Kruje 95,0

(südlich, vorbei am Flughafen)

Tirana (117) 115,0

**Hotel Lugano, Rruga Mihal Duri 34, West of Sheshi, Telefon 00355 4 2 222023,
Mobil 00355 682098788, www.hotel-lugano-tirana.com**

17. Tag, Samstag, 11. Juni 2011



Tirana (117) 0,0

(die Stadt nach Südosten hin verlassen)

Stermas (146) 8,0

(bergan)

Mullet 13,0

(weiter auf der Hauptstraße)

Musheqeta 23,0

Gracen (738) 34,0

(bergab)

Bradash 49,0

(nach dem Ort links ab, Bahnlinie zwei Mal queren)

Elbasan (126) 54,0

(leicht bergan, parallel zur Bahnlinie)

Labionet-Fushe (158) 62,0

(bergan)

Quekes Shkumbin (427) 100,0

(bergan)

Perrenjas (617) 108,0

(bergan)

Urake (936) 111,0/116,0

(geradeaus bis zum See, dann rechts ab, parallel zur Bahnline)

Lin 121,0

(südlich)

Buqez (709) 123,0

(parallel zum See)

Hudenisht 131,0

Memlisht 135,0

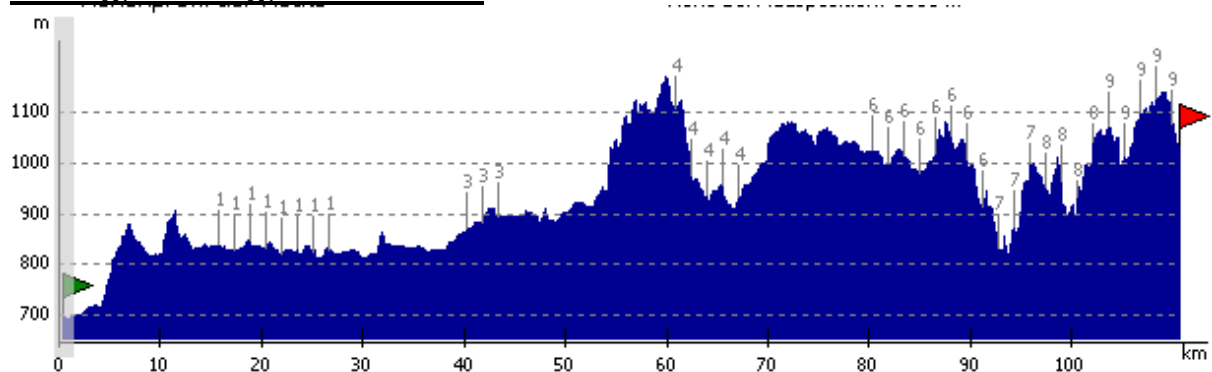
(geradeaus)

Pogradec (698) 140,0

Hotel: Enkelana, Rruga Reshit Collaku, Telefon 00355 832 22010,

Mobil 003555 692094646, inf@enkelanahotel.com www.enkelanahotel.com

18. Tag, Sonntag, 12. Juni 2011



Pogradec (698) 0,0

(parallel zum See, südlich)

Veliterne (836) 16,0

Maliq 27,0

(auf der Hauptstraße, südöstlich)

Korce (900) 40,0

(westlich an der Stadt vorbei, bergan)

Pepellash (1166) 60,0

(geradeaus)

Mollas 67,0

Erseke (1050) 80,0

Barmash (820) 91,0

Goshadarazhde (1011(877) 97,0

Germejn (1133) 102,0

Kabash (1034) 112,0

Hotel: Complex Sotire, Telefon 00355 69 234 2529,

korca@yahoo.com www.visit-korca.com

19. Tag, Montag, 13. Juni 2011

Abfahrt von Karsten und Caro um 5.00 Uhr in Bischofsheim, Hessenring 62. Mitnahme von Gepäck für die Radler auf der Peloponnesetappe. Gepäck bitte bis spätestens Sonntag, 12. Juni im Hessenring 62 in die rechte Garage stellen (lassen).

Fahrt bis Imola (910 Kilometer). Übernachtung im Hotel „Euro“, Via Ugo La Malfa 7, Imola, Telefon 0039 054264 3950, Fax 0039 0542643878, info@eurohotelimola.com www.eurohotelimola.com

Kabash (1034) 0,0

(südlich)

Leskovik (1011) 8,0

(steil bergab)

Carcove (334) 21,0

(links ab)

Perat/Grenze nach Griechenland 30,0

(östlich – Richtung Konitsa, nach 3 Kilometern rechts ab)

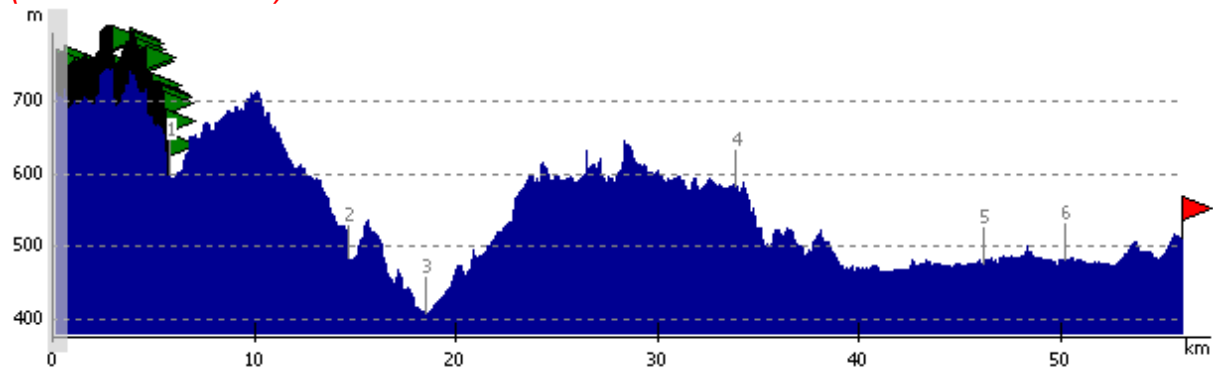
Melissapetra 34,0

(nach dem Ort rechts ab, südlich),

Richtung Geroplantes (700) 45,0

(nicht westlich in den Ort, sondern südlich zur)

(Grafik ab Kilometer 45)



E 90 50,0

(rechts ab, die Hauptstraße südlich, jetzt 100 Meter bergan, danach 200 Meter bergab)

Ano Ravenia (500) 60,0

(weiter auf der Hauptstraße, bergan/bergab)

Kalpaki (410) 64,0

(geradeaus)

Petsali (590) 79,0

Eleoussa (480) 92,0

(links halten auf der E 92/6)

Perama 95,0

(geradeaus)

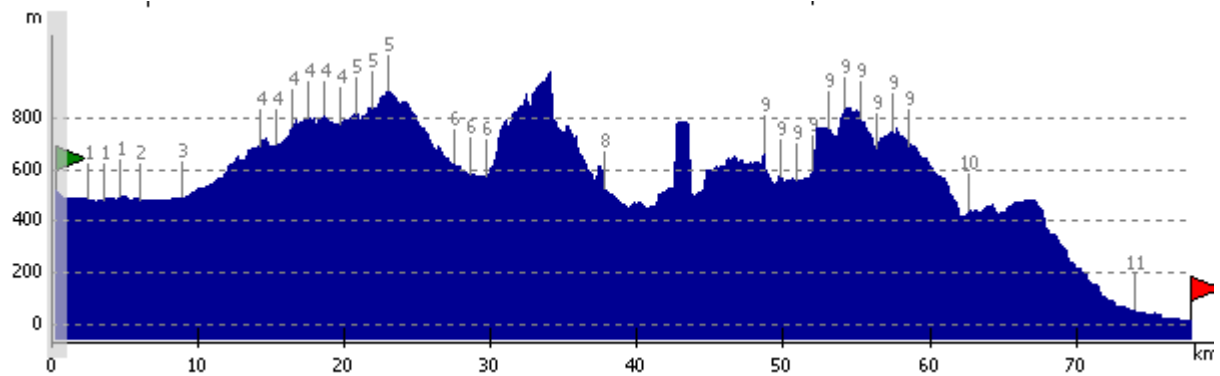
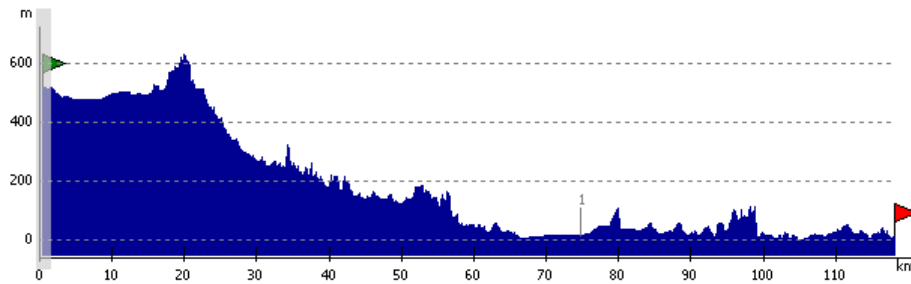
Ioannina (510) 101,0

Hotel: Olympic, Melanidi 2, M. Angelou, Telefon 0030 26510 22233, Fax 0030 26510 22041 info@hotelolymp.gr www.hotelolymp.gr

20. Tag, Dienstag, 14. Juni 2011

Fahrt von Imola nach Ancona (195 Kilometer). Einschiffen von Karsten und Caro mit „Vivaro“ und großem Hänger um 11.30 Uhr am Hafen in Ancona (Abfahrt um 13.30 Uhr in Richtung Patras)

Es gibt die Option bis Arta auf der Europastraße zu fahren (77 Kilometer) – siehe Grafik



Ioanina 0,0

(aus der Stadt nach Süden, Hauptstraße verlassen)

Anatoli (485) 3,0

(östlich)

Katsikas (482) 6,0

(Hauptstraße queren)

Koutselio (531) 9,0

(südlich)

Serviana (800) 14,0

Aetorahi (902) 21,0

Kalentzi (595) 28,0

Pigadia (805) 31,0

(parallel zum Fluss)

Monolithio (600) 38,0

Skoupa (573/841) 49,0

Amotopos (422) 63,0

Grannenitsa (52) 74,0

(Hauptstraße queren, westlich von Arta bleiben)

Arta (30) 78,0

(Hauptstraße queren und in der Stadt rechts ab nach Süden)

Komboti (35) 91,0

(auf der Hauptstraße bleiben)

Menidi (28/110) 99,0

(südlich parallel zur Küste)

Katafourko 106,0

(südlich)

Krikelos (35) 112,0

(weiter südlich, parallel zur Küste)

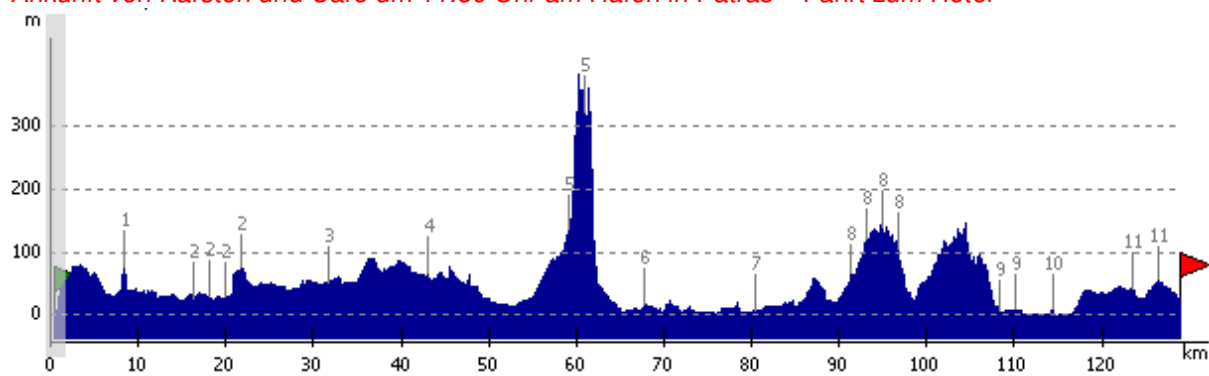
Amfilochia (9) 123,0

Hotel: Oscar, G. Stratou Street 6, Telefon 0030 264 20 22155

Fax 0030 264 2022867

21. Tag, Mittwoch, 15. Juni 2011

Ankunft von Karsten und Caro um 11.30 Uhr am Hafen in Patras – Fahrt zum Hotel



Amfilochia (9) 0,0

(die Stadt auf der E 55 nach Süden hin verlassen)

Stanos (78) 8,0

Rivio (74) 16,0

Stratos (51) 32,0

Agrinio (56) 43,0

Frangouleika (312) 59,0

Kefalovrisso (18) 68,0

(hier rechts abbiegen und die Parallelstraße bis)

Agios Thomas (4) 80,0

Perithori (136) 91,0

Kato Mammako (6) 108,0

Andirio (8) 114,0

(rechts ab, über die Brücke)

Proastio (41) 124,0

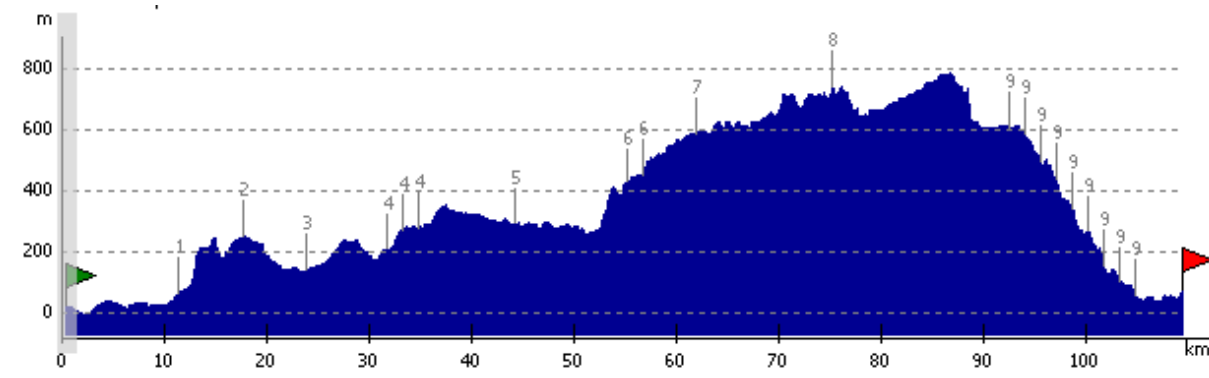
Patras (18) 129,0

Hotel Astir : Astir, Agiou Andreao 16, Telefon 0030 2610 277502,

www.hotelastirpatras.gr astir@pat.forthnet.gr

22. Tag, Donnerstag, 16. Juni 2011

Einschiffen von Nico, Helga, Marga und Karl-Georg um 12.30 Uhr (Abfahrt um 14.30 Uhr) am Hafen in Patras – nach Ancona



Patras (18) 0,0

(die Stadt nach Süden hin verlassen und Autobahn queren)

Ovira (62) 11,0

(weiter südlich, bergan)

Platanovrsi (254) 18,0

Fares (141) 24,0

Kritharakia (282) 32,0

Stravrodromi (288) 44,0

Agia Triada (462) 55,0

Panopoulos (588) 62,0

(jetzt östlich)

Agia Kiriaki (714) 75,0

(bergan über Höhe 800)

Lalas (609) 93,0

Miraka (70) 105,0

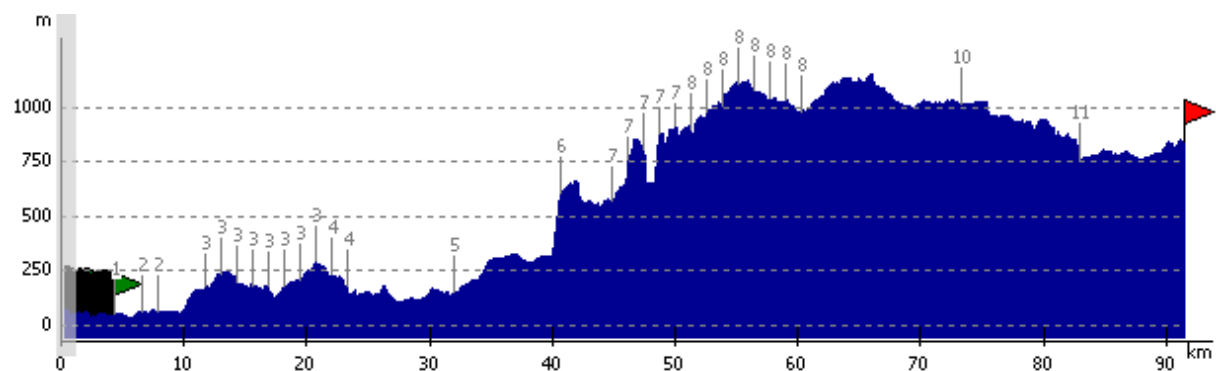
(rechts ab, Richtung Olympia, dann die Hauptstraße nach links verlassen)

Olympia (70) 109,0

Hotel: Europa, 1 Drouva Street, Telefon 0030 26240 22650, Fax 0030 26240 23166

hoteleuropa@hoteleuropa.gr www.hoteleuropa.gr

23. Tag, Freitag, 17. Juni 2011



Olympia (70) 0,0

Miraka (54) 4,0

Linaria (69) 7,0

Louvros (182) 15,0

Livadaki (168) 22,0

Toumbitsio (147) 32,0

Stavrodromio (651) 41,0

Levkohori (557/847/649/845) 45,0

Langadia (885/1106/973) 51,0

(über Höhe 1151)

Karkalou 61,0

Vitina (1016) 73,0

Valaherna (848) 83,0

Levidi (838) 92,0

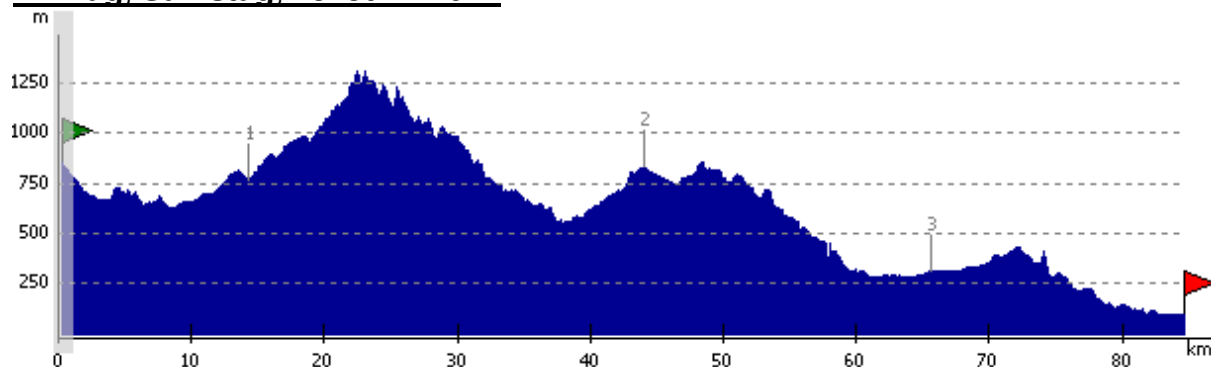
(links ab)

Levidi/Orchomenos (842) 95,0

Hotel: Kallisto, Telefon 0030 27960 29019,

info@dryades-arcadia.eu www.dryades-arcadia.eu

24. Tag, Samstag, 18. Juni 2011



Levidi (842) 0,0

(den Ort nach Nordosten hin verlassen, bergab auf 652 Meter, bergan)

Kandila (798) 14,0

(weiter bergan)

Passhöhe (1304) 22,0

(bergab auf 558 Meter bei Kilometer 38,0, bergan)

Psari (831) 44,0

(rechts ab und bergab)

Nemea (308) 66,0

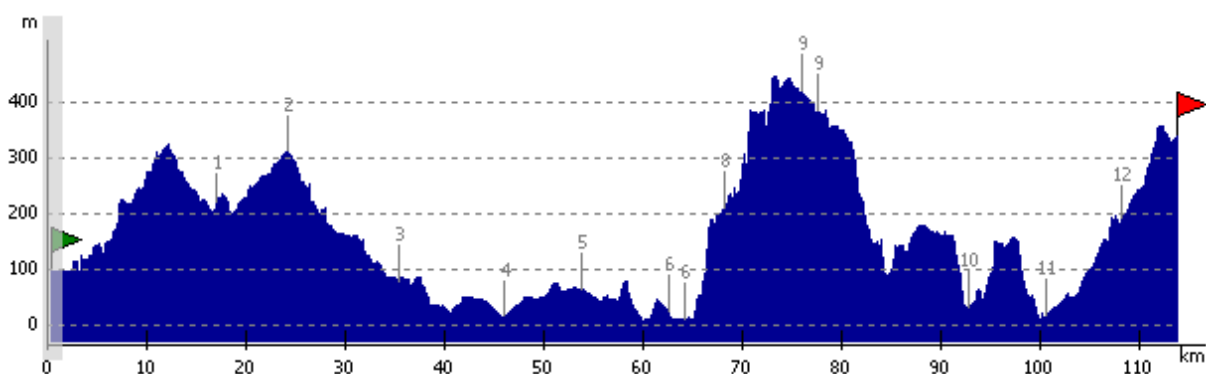
(sieben Kilometer nach dem Ort rechts ab, Autobahn queren)

Mykenai/Mikines (93) 86,0

Hotel: Petite Planet, Telefon 0039 27510 76240, Fax 0030 27510 76610,

info@petite-planet.gr www.petite-planet.gr

25. Tag, Sonntag, 19. Juni 2011



Mykenai/Mikines (93) 0,0

(nach dem Ort rechts, parallel zur Bahnlinie, nördlich)

Agios Vassilios (207) 8,0

(weiter parallel zur Bahnlinie)

Hiliomodi (308) 24,0

(nördlich)

Arhea Korinthos (76) 35,0

(in die Stadt, zum Kanal)

Korinthos (12) 46,0

(Autobahn queren, entlang der Küste)

Kiras Vrisi (62) 53,0

(entlang der Küste)

Loutro Elenis (25) 62,0

(rechts halten)

Kato Almiri 66,0

(nach dem Ort rechts, bergan)

Rito (211) 69,0

(weiter bergan)

Sofiko (445) 77,0

(zurück zur Küste)

Nea Epidavros (32)

(über Höhe 156)

Palea Epidavros (16) 103,0

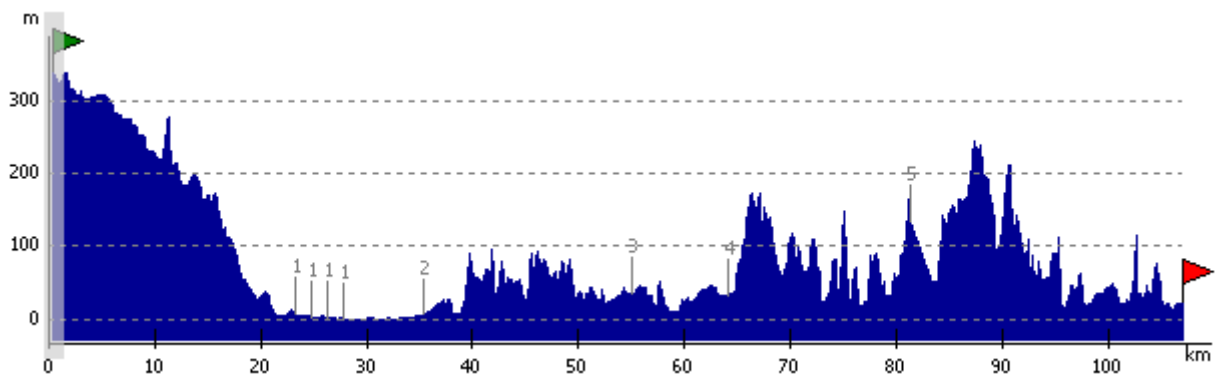
(rechts ab)

Ligourio (337) 114,0

Hotel: Avaton, Telefon 0039 27530 22059, Fax 0030 27530 23059,

info@avaton.com.gr www.avaton.com.gr

26. Tag, Montag, 20. Juni 2011



Ligourio (337) 0,0

(die Hauptstraße bergab bis)

Nafpilo (5) 23,0

(durch die Stadt, rechts, entlang der Küste)

Mili (4) 35,0

(entlang der Küste, 5 Kilometer vor Astros rechts abbiegen zum Ort)

Astros (35) 55,0

(zurück zur Küste)

Agios Andreas (33) 65,0

(über Höhe 161)

Paralia Tirou (180) 83,0

(über Höhe 243, vier Kilometer vor Leonidio – wenn möglich geradeaus, entlang der Küste, nicht über den Hügel nach)

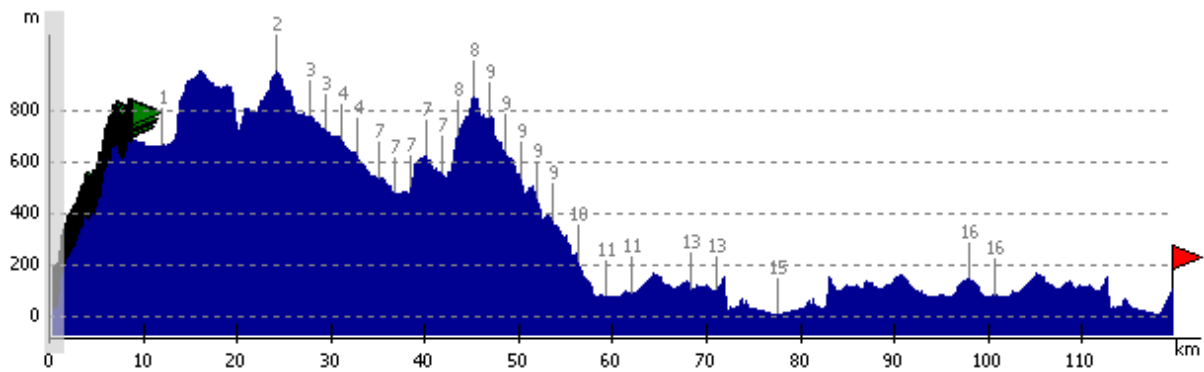
Leonidio

Poulithra (20) 107,0

Hotel: Byzantinon, Telefon 0030 27570 51220, Fax 0030 27570 51432,

info@byzantinonhotel.gr www.byzantinonhotel.gr

27. Tag, Dienstag, 21. Juni 2011



Poulithra (20) 0,0

(bergan bis)

Pe(k)leta (661) 11,5

(nach dem Ort links ab, südlich – Richtung Kremasti – nicht in den Ort, vorher links)

Kremasti (939) 24,0

Kremasti (740) 28,0

Lambokambos (674/555) 30,0 35,0

(südlich bis)

Rihea/Richia (834) 42,0

(nach dem Routenplaner jetzt links)

Metamorfofi (205) 54,0

Sikia (162) 62,0

Angelona (107) 68,0

Agios Ioannis (115)

Gefira (9) 78,0

Metamorfofi (144) 98,0

Monemvassia (109) 119,0

Alternative:

Rihea/Richia (834) 42,0

(über Beleseika südwestlich bis)

Gheraks/Limani (19) 55,0

(geradeaus und rechts halten über Ariana bis)

Aghios (115) 70,0

(nicht in den Ort, links ab)

Ghefira (9) 78,0

(links ab bis)

Monemvassia (109) 83,0

Hotel: Malvasia, Telefon 0030 27320 63007/8, Fax 0030 27320 63009

newmalva@gmail.com www.malvasia-hotel.gr

28. Tag, Mittwoch, 22. Juni 2011

Aufenthalt und Ausflüge

29. Tag, Donnerstag, 23. Juni 2011

*Transfer von Harald und Stephan zum Flughafen von Kalamata (Taxi) – 148 Kilometer
Abfahrt um 7.00 Uhr am Hotel – Abflug um 11.10 Uhr – Ankunft in Frankfurt um 17.10 Uhr*

Aufenthalt und Ausflüge

30. Tag, Freitag, 24. Juni 2011

Fahrt nach Patras um 7.00 Uhr ab Hotel – 348 Kilometer - und Einschiffen um 12.30 Uhr, Abfahrt um 14.30 Uhr Richtung Ancona

Aufenthalt und Ausflüge für Karsten, Caro, Joachim, Uwe und Klaus

31. Tag, Samstag, 25. Juni 2011

Transfer von Karsten, Caro, Joachim, Uwe und Klaus zum Flughafen von Kalamata (Taxi) – 148 Kilometer. Abfahrt um 7.00 Uhr am Hotel – Abflug um 11.10 Uhr – Ankunft in Frankfurt um 17.10 Uhr

Ankunft der Fähre um 10.30 Uhr in Ancona
Ausschiffen und Fahrt in die Schweiz - 503 Kilometer (Sagno, ul Furmighin,
Telefon 0041 91 6820175, Fax 0041 91 6820176)

32. Tag, Sonntag, 26. Juni 2011

7.00 Uhr Abfahrt in Sagno und Rückreise nach Bischofsheim – 605 Kilometer
Ankunft in Bischofsheim, Hessenring 62 gegen 17 Uhr