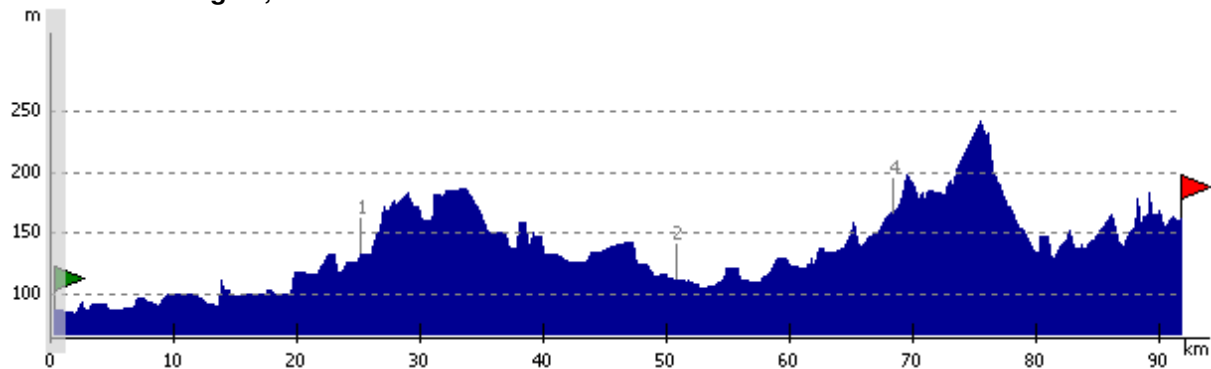


Frühlingsradtour Brandenburg 2012

Hessen – Thüringen – Brandenburg

Freitag, 25. Mai bis Samstag, 02. Juni 2012

Start: Hessenring 62, Bischofsheim



1. Tag, Freitag 25. Mai 2012

Bischofsheim 0,0 (88)

(Ringstraße zum Pekingweg, Schindberg, über die Brücke, rechts zum Kurt-Schumacher-Ring)

Rüsselsheim 7,0

(geradeaus bis zur Eisenstraße, rechts ab, später zur Stahlstraße, geradeaus zum Hessenring)

Autobahnbrücke 11,0

(parallel zur 485 bis)

Mörfelden 18,5

(nach der Bahnlinie rechts ab, später links zur B 44 – bis zum Spielplatz Bachgärten, dann rechts, nach 300 Metern rechts zum Egelsbacher Weg, geradeaus, vorbei am Umspann- und Sandsteinwerk)

Autobahnbrücke / Bernd-Rosemeyer-Gedenkstein 23,0

(geradeaus, die Kalbsschneise, vorbei am Schloss Wolfsgarten, später Wagnerstraße, links ab über die Bahnlinie)

Langen 30,0

(parallel zur Bahnlinie, vor dem Bahnhof rechts, Bahnstraße, Rheinstraße, Wassergasse, Obergasse, Hügelstraße, Teichstraße, vorbei am Schwimmbad und Wasserwerk)

Autobahnbrücke 33,0

(Autobahn queren, Tierheim, Reithalle, Tennisplätze, rechts/links in die Langener Straße)

Dreieich-Götzenhain 36,0

(Bahnlinie queren, vor der Feuerwehr rechts ab in die Wallstraße, links in die Höllgartenstraße, dann Höllgartenweg, vorbei an Sportanlage und Jugendbildungsstätte bis zur Offenthaler Straße, links ab)

Dietzenbach-Hexenberg 42,0

(bis zur Kreuzung, rechts ab „Kreisquerverbindung“)

Rodgau 48,0

(auf der Hauptstraße bleiben, B 45, später Autobahn queren, Bahnlinie queren und zur Fähre)

Seligenstadt 57,0 (110)

(mit der Fähre übersetzen)

(vorbei am Gustavsee und Groß-Welzheim, links halten bis)

Kahl 63,0 (110)

(zu Beginn des Ortes rechts, Bahnlinie queren, vorbei an den beiden Seen, Autobahn queren, bis)

Alzenau 67,5 (127)

(durch den Ort –östlich – bis)

Kälberau 69,5

(geradeaus)

Michelbach 72,0 (140)

(im Ort geradeaus nach)

Albstadt 74,0 (168)

(rechts ab)

Neuses 76,0 (180)

(rechts halten)

Horbach 78,0 (195)

(aus dem Ort links über Höhe 240)

Großenhausen 82,0 (200)

(über Hartenberg und Altenhaßlau nach)

Gelnhausen 87,0

(den Kinzig Radweg bis)

Wächtersbach 95,5 (159)

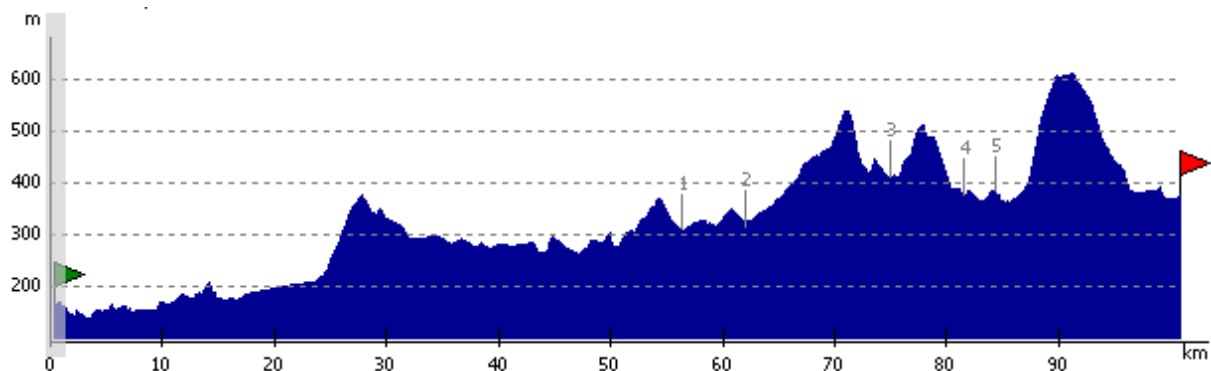
Hotel: Aventis-Hotel, Brückenstraße 24-26, Telefon 06053/7073001, **Wäscheservice**
info@hotel-aventis.de , www.hotel-aventis.de

Abendessen: Spargelcremsuppe mit Sahnehaube und Balsamicocreme, Wildschweinkeule mit Apfelrotkohl und Spätzle, Frische Erdbeeren mit Vanilleeis und Sahne

Vor dem Abendessen (auf der Dachterrasse unseres Hotels) können wir uns in der herrlichen Saunalandschaft – über den Dächern von Wächtersbach – entspannen.



2. Tag, Samstag, 26. Mai 2012



Wächtersbach 0,0 (159)

(auf dem Kinzig-Radweg bleiben bis)

Bad Soden – (Salmünster) 8,0 (152)

Schlüchtern 22,0 (213)

(auf dem Radweg bis)

Flieden 34,0 (295)

(auf dem Radweg bis)

Kerzell 50,0 (272)

(auf dem Radweg bis)

Fulda 60,0 (314)

(durch Fulda und östlich, immer auf dem Rhein-Main-Kinzig-Radweg)

Langenbieber 75,0 (369)

(weiter durch die Rhön, auf dem Radweg)



Steinbach 84,0 (509)

(auf dem Radweg bis – *durch den längsten Fahrradtunnel Deutschlands*)

Aura 89,0 (421)

(auf dem Radweg bis)

Wendershausen 96,0 (366)

(Radweg bis)

Tann 96,0 (381)



In Tann lohnt ein Besuch des Grenz museums (Geschichte der innerdeutschen Grenze)

(Radweg parallel zur Bundesstraße bis)

Günthers 99,0 (331)

(rechts ab über Schlitzenhausen)

Theobaldshof 104,0 (610)

(geradeaus)

Zella 109,0 (425)

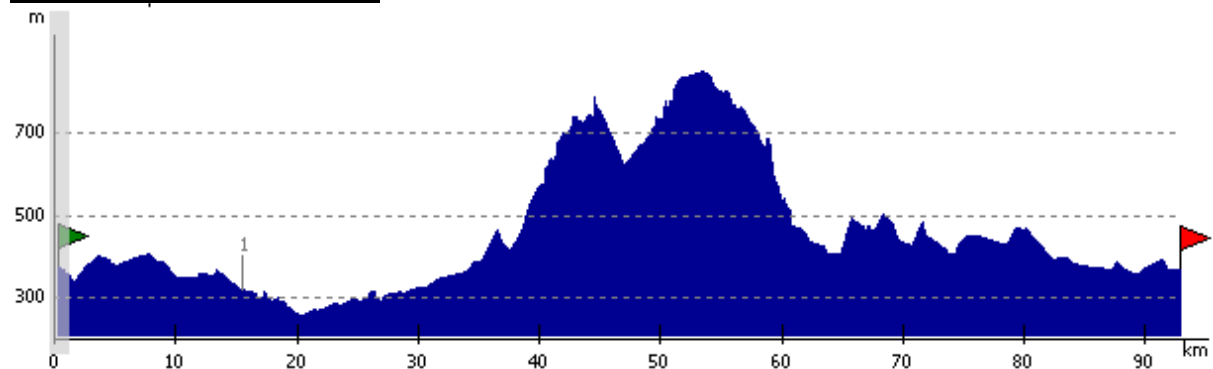
(links ab, parallel zur B 285)

Dermbach 116,0 (359)

Hotel „Rhönpaulus“, Bahnhofstraße 21, Telefon 036964/82234, Fax 03694/7096,
info@hotel-rhoepaulus.de www.hotel-rhoenpaulus.de **kein Wäscheservice**

Abendessen: Klare Festtagssuppe, Roulade mit Speckbohnen, Klößen und Salat, Eis mit Erdbeeren

3. Tag, Sonntag, 27. Mai 2012



Dermbach 0,0 (359)

(Stadt nach Osten hin verlassen, Bahnlinie queren)

Wiesenthal 5,0 (386)

(geradeaus)

Roßdorf 8,5 (380)

(geradeaus)

Rossa 12,0 (350)

(geradeaus)

Wernshausen 20,0 (257)

(Bahnlinie und B 19 queren links)

Niederschmalkalden 23,0 (268)

(rechts ab, parallel zur Bahnlinie)

Schmalkalden 29,0 (297)

(Bahnlinie queren, an der Kreuzung rechts, nach 2 Kilometer links)

Rohrhammer 31,0 (332)

(geradeaus über Asbach – dann rechts ab)

Rotterode 40,0 (544)

(auf der Hauptstraße)

Steinbach 43,0 (456)

(über Unterschönau und Oberschönau bergan bis)

Oberhof 60,0 (805)

(Hauptstraße queren, Gräfenrodarer Straße, Autobahn queren, nach 6 Kilometer links halten, Richtung Gräfenroda)

Gräfenroda 72,0 (401)

(geradeaus über Liebenstein)

Plaue 81,0 (327)

(am Ortseingang rechts halten – Uferstraße, Bahnhofstraße, Bahnlinie queren, bergan)

Kleinbreitenbach 83,0 (365)

„Höhe 540“ 84,0 (540)

(bergab)

Reinsfeld 87,0 (445)

(am Ortsende rechts bis)

Kettenmannshausen 89,0 (412)

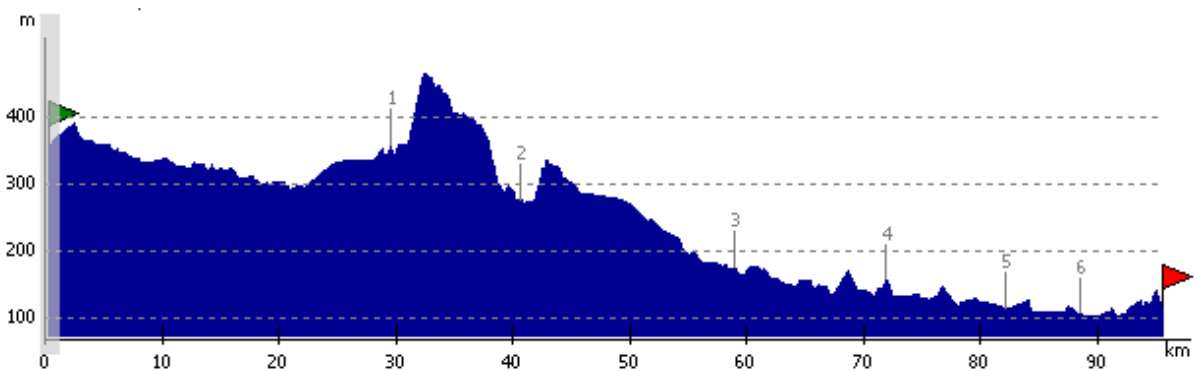
(geradeaus zur Hauptstraße, rechts, nach 200 Meter links ab, Autobahn queren)
Behringen 92,5 (366)
(im Ort links, nach 300 Meter rechts)

Niederwillingen/Stadtilm 95,0 (354)
Landgasthof Scheit, Am Denkmal 3, Telefon 03629/3631, Fax 03629/800149,
mail@landgasthofscheit.de www.landgasthofscheit.de **Wäscheservice**

Abendessen: Bärlauchsuppe mit Räucherlachsstreifen, Gemischter Salat, Hirschbraten oder Rinderroulade mit Thüringer Klößen und Rotkohl, Vanilleeis mit heißen Himbeeren



4. Tag, Montag, 28. Mai 2012



Niederwillingen 0,0 (354)

(östlich)

Stadtilm 4,0 (356)

(zur B 87 – auf der Straße oder den Radweg parallel über Groß- und Kleinhettstedt und Dienstedt bis)

Kranichfeld 20,0 (302)

(links ab zur Hauptstraße, parallel zur Bahnlinie)

Tannroda 23,0 (287)

(vor dem Bahnhof rechts, Bahnlinie queren)

Blankenhain 31,0 (345)

(am Schloss Hauptstraße queren, geradeaus)

Rottdorf 33,0

(geradeaus)

Loßnitz

(geradeaus über Söllnitz bis)

Niedersynderstedt

(links durch den Ort, Autobahn queren)

Magdala 44,0 (279)

(links, im Ort rechts)

Kleinschwabhausen 48,0 (314)

(am Ortsende links)

Lehnstedt 52,5 (285)

(im Ort rechts, über Hammerstedt)

Frankendorf 54,5 (271)

(am Ortsende rechts)

Kapellendorf 56,5 (247)

(an der Kirche links halten)

Oberndorf 59,0 (218)

(geradeaus bis)

Apolda 64,0 (174)

(Bahnlinie queren, rechts ab, über Nauendorf, Flurstedt, Obertreba bis)

Niedertrebra 71,0 (147)

(im Ort links/rechts, Bahnlinie queren)

Darnstedt 74,0 (141)

(parallel zur Ilm bis)

Bad Sulza 77,0 (132)

(in der Stadt parallel zur Bahnlinie und später parallel zur Saale)

Großheringen 81,0 (128)

(nicht in den Ort)

Saaleck 84,0 (122)

(geradeaus)

Bad Kösen 88,0 (113)

(die Hauptstraße Richtung Naumburg, kurz vor Altenburg links)

Weinberge 93,0 (108)

(nach der Brücke rechts)

Roszbach 95,0 (102)

(zur Hauptstraße, links ab, die Hauptstraße bis Kleinjena, dann rechts)

Grossjena 97,0 (108)

(im Ort links bis)

Freyburg an der Saale 100,0 (114)

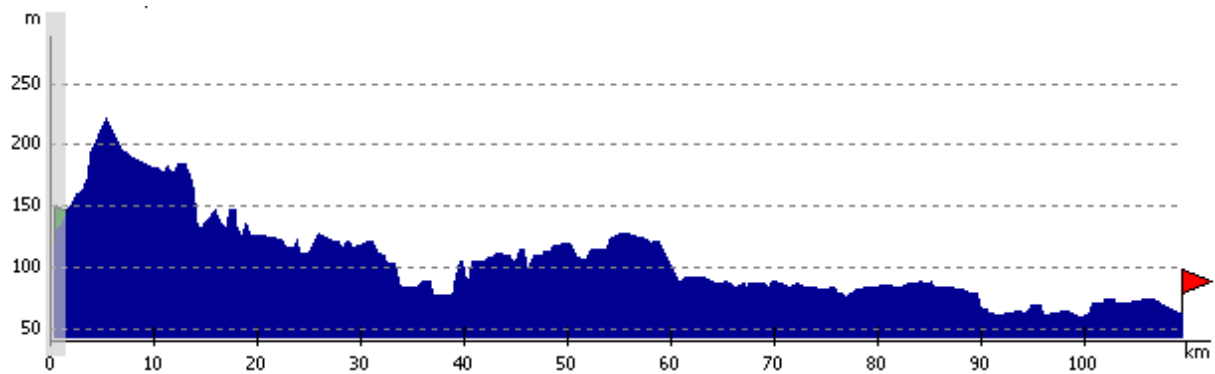
Hotel „Zur Traube“, Oberstraße 46, Telefon 034464/27742, Fax 034464/36698,

bobolowski-traube@web.de saale-unstrut-info@web.de **kein Wäscheservice**

Abendessen: Tomatensuppe, Salat, Winzerbraten mit Gemüse und Klößen, Schokoladencreme



5. Tag, Dienstag, 29. Mai 2012



Freyburg/Unstrut 0,0 (114)

(auf der Oberstraße/Mersburger Straße nach Norden, rechts auf die B 180, gradeaus zur B 176, links ab)

Mücheln 12,0 (171)

(Bahnlinie queren, links ab, nach 400 Meter rechts ab, Stöbnitzer Straße, nördlich)

Niederwünsch 19,0 (133)

(rechts ab über Klobikau)

Krakau

(links ab)

Bad Lauchstädt 27,0 (121)

(links ab bis Schotterey/Bahnhof, rechts ab, Bahnlinie queren)

Teutschenthal 37,0 (107)

(rechts, gleich wieder links, nördlich, Autobahn queren)

Bennstedt 41,0 (89)

(nördlich)

Köllme

(rechts ab)

Salzmünde 47,0 (85)

(rechts ab über Schiepzig, dann links)

Bad Neuragoczy 52,0 (79)

(zur Fähe, über die Saale nach)

Brachwitz 53,0 (79)

(nördlich)

Gimritz 57,0 (134)

(über Görbitz, danach links, dann rechts, B 6 queren)

Nauendorf 62,0 (153)

(nördlich, Autobahn queren)

Löbejün 67,0 (114)

(nach der Kirche links ab)

Cattau

(links, dann rechts)

Edderitz 78,0 (87)

(über Pilsenhöhe, rechts Baasdorf)

Köthen 87,0 (78)

(in der Stadt östlich zur B 183, diese nördlich bis)

Aken an der Elbe 101,0 (57)

(mit der Fähre übersetzen nach Steutz, rechts ab bis)

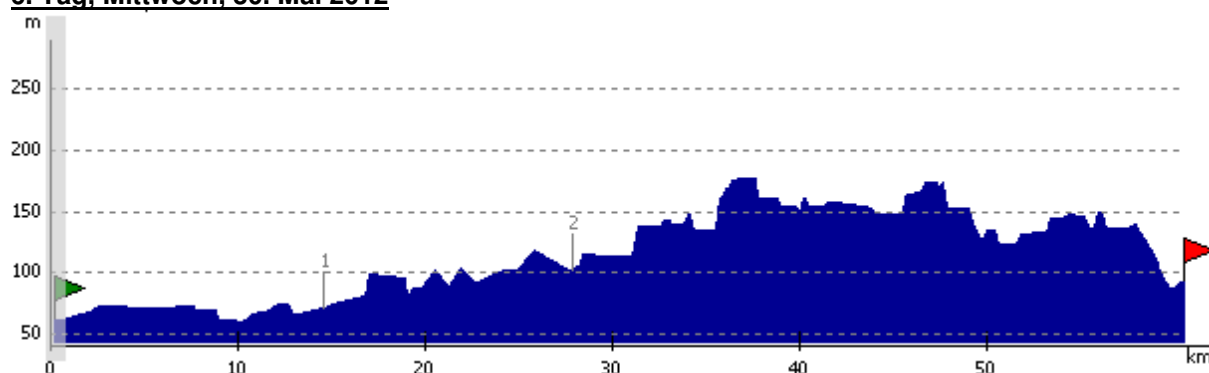
Brambach 110,0 (57)

**Hotel Elbterrassen zu Brambach, An der Elbe 2, Telefon 034901/82675, Fax 034901/53875,
elbterrassen@freenet.de www.elbterrassen.de **Wäscheservice****

Abendessen: Suppe, Fleisch- und Fischplatten mit vier Sorten Gemüse und Beilagen, Dessert



6. Tag, Mittwoch, 30. Mai 2012



Brambach 0,0 (57)

(den Ort nach Norden verlassen)

Neken/Rodleben

(am Ortseingang von Rodleben zweite Straße links, gleich rechts, die Heldenstraße nördlich, B 184 queren, rechts ab, Wald verlassen, geradeaus, dann links, wieder rechts, östlich zur Streetz Straße, links ab, nördlich)

Streetz

(in Streetz rechts ab)

Mühlstedt 15,0 (71)

(links, die L 120)

Thiessen 20,0 (80)

(geradeaus)

Hundeluft 23,5 (97)

(über Jeberbergfrieden bis)

Stadkelitz 29,0 (106)

(links halten)

Medewitz 35,0 (146)

(nordöstlich)

Wiesenburg/Mark 44,0 (161)

(zur B 246)

Bad Belzig 55,0 (93)

Hotel: Burghotel, Wittenberger Straße 14, Telefon 033841/441145, Fax 033841/41153,

Kontakt@burghotel-bad-belzig.de www.burghotel-bad-belzig.de

Abendessen: Frische Blattsalate mit Putenbruststreifen, Medaillons vom Landschwein auf Rahmchanpignons und Kräuterkartoffeln, Quarkkeulchen mit lauwarmen Kirschen und Sauerrahmeis



7. und 8. Tag, Donnerstag, 31. Mai und Freitag, 01. Juni 2012

Aufenthalt und Ausflüge – Dafür gibt es (je nach Wetterlage) viele Optionen:

- Rad- und Besichtigungstouren nach Brandenburg (Stadt), zur Burg Ziesar oder zur Burg Rabenstein.
- Schlechtwetteralternative: Stein- und Wellnesstherme

Abendessen:

Donnerstag: Geräucherte Entenbrust mit Rauke und Steinchampignons, Geschmorte Lammschulter auf breiten Bohnen mit Tomatenpolenta, Panna Cotta mit Himbeereis

Freitag: Kräftige Brühe vom Landhuhn mit Hühnerfleisch und Wurzelgemüse, Gebratener Zander auf Schmorgurken und Dillkartoffeln, Creme Brulee

9. Tag, Samstag, 02. Juni 2012

Rückfahrt mit dem Kleinbus oder der Bahn (z.B. 9⁰⁰ Uhr über Berlin, Ankunft Bischofsheim 15.30 Uhr)

Radtourenoptionen:

Tour 1

Bad Belzig 0,0
Lübnitz 6,0
Werbig 13,0
Kloster Briesen 21,0
Groß Briesen 24,0
Lucksfleiß 31,0
Krahne 38,0
Brandenburg 50,0
Krahne 62,0
Golzow 69,0
Bad Belzig 87,0

Tour 2

Bad Belzig
(Auf dem Europaradweg 1 bis)
Potsdam 55,0
Rückfahrt auch optional mit der Bahn