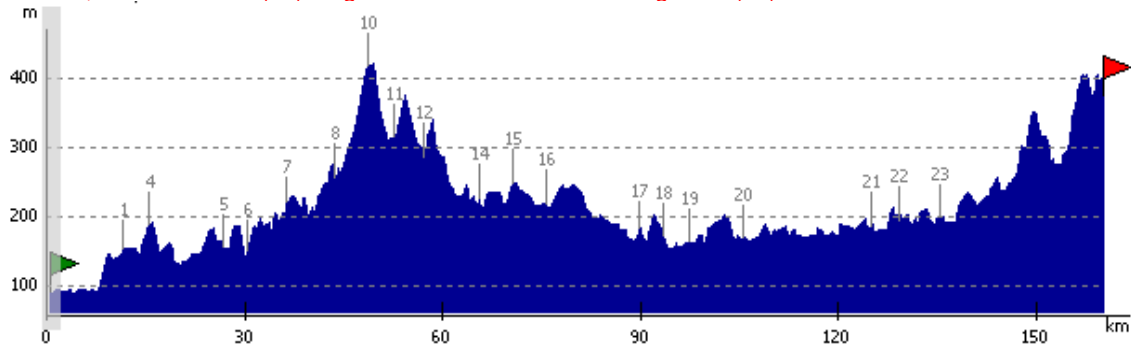


Roadbook Island 2013

1. Tag, Donnerstag, 30. Mai 2013

Start um 6⁰⁰ Uhr, Hessenring 62, Bischofsheim

Mit Thomas Will, Roland Rücker, Rudi Dötsch, Gerhard Engel, Dietrich Ott, Petra Knacker, Rüdiger Oblau, Willi Kraus, Gerhard Burth, Harald Treber, Walter Seeber, Joachim Schmitt, Axel Kretschmer, Juan Jacinto, Thomas Lindner, Jochen Frickel (16) Jürgen Conrad kommt in Marburg dazu (17)



Bischofsheim (85) 0,0

(über die Brücke nach)

Hochheim 5,0 (129)

(durch die Innenstadt, Gartenstadt)

Massenheim 10,0

(links ab Richtung Wallau, aber nach einem Kilometer rechts ab „Elisabethen Straße“, A3 und A66 queren)

Diedenbergen 13,0 (185)

(geradeaus bis Marxheim, links ab in die Rheingaustraße, Bahnlinie queren, rechts ab)

Hofheim 17,0 (130)

(links in die Elisabethenstraße, geradeaus, links und gleich wieder rechts: Niederhofheimer Straße, die B 519 bis zur Bahnlinie, dann rechts)

Liederbach 22,5

(in den Kreisel, rechts ab, Bach queren, dann rechts – Niederhofheim -, B 8 queren, gleich links)

Bad Soden 26,0 (141)

(Bahnlinie queren, die Waldstraße nach Norden, in den Wald, Schwalbacher Straße queren, Landstraße 3015 bis)

Oberhöchstadt 31,0

(links ab – Sodener Straße, links ab – Altkönigstraße, rechts ab – Am Sportfeld, am Ende links, rechts, Bach queren, geradeaus, Königsteiner Straße queren, nach 300 Meter links, geradeaus,

Oberursel 36,0 (285)

(An der Waldlust, Forsthausweg –immer geradeaus, rechts, gleich wieder links, durch den Wald bis zur Saalburg, links ab)

Wehrheim 47,0 (312)

Frühstückspause: Cafe Klatsch, Bahnhofstraße 4, Telefon 06081/4493151

Kleines Frühstück mit Brötchen, Croissant, Käse, Marmelade und Kaffee

(im Ort rechts, dann links – die K 728 bis)

Pfaffenwiesbach 52,0 (289)

(im Ort links)

Friedrichsthal 54,0 (294)

(geradeaus, durch den Kirchenwald)

Langenhain-Ziegenberg 58,0 (215)

(rechts ab, die Usinger Straße, dann links)

Fauerbach vor der Höhe 59,5 (291)

(links ab)

Hoch-Weisel 62,0 (241)

(L 3056 bis an den Stadtrand von)

Butzbach 65,0 (254)

(links ab, die Goethestraße nördlich, Autobahn queren)

Pohl-Göns 70,0 (237)

(an der Kirche vorbei bis)

Kirch-Göns 73,0 (231)

(am Ortseingang links, dann rechts die Straße parallel zur Autobahn)

Lang-Göns 77,0 (191)

(Autobahn queren)

Großen-Linden 78,0

(geradeaus, Autobahn queren)

Klein-Linden 80,0 (178)

(Hauptstraße bis)

Gießen 88,0 (159)

(Radweg parallel zur Hauptstraße)

Lollar 93,0 (170)

(etwa 400 Meter vor der Autobahnbrücke links ab über Kirchberg bis)

Mittagspause: Ristorante San Remo, Marburger Straße 40, Telefon 06406/1889

Penne Arabiata mit Beilagensalat

Sichertshausen 99,0 (167)

(geradeaus)

Bellnhausen 101,0 (180)

(im Ort rechts, nach 600 Meter die Autobahn queren, über Höhe 286)

Ronhausen 111,0 (175)

(links halten, nördlich)

Marburg 115,0 (185,0)

(auf der Hauptstraße, parallel zur Bahn, Lahn queren)

Cölbe 122,0 (192,0)

(durch die Stadt, Bundesstraße queren, bei Bernsdorf links)

Reddehausen 125,0 (299)

(durch den Wald bis zum östlichen Ortsrand von)

Oberrospe 130,0 (242)

(durch den Burgwald, östlich von Roda die Straße queren)

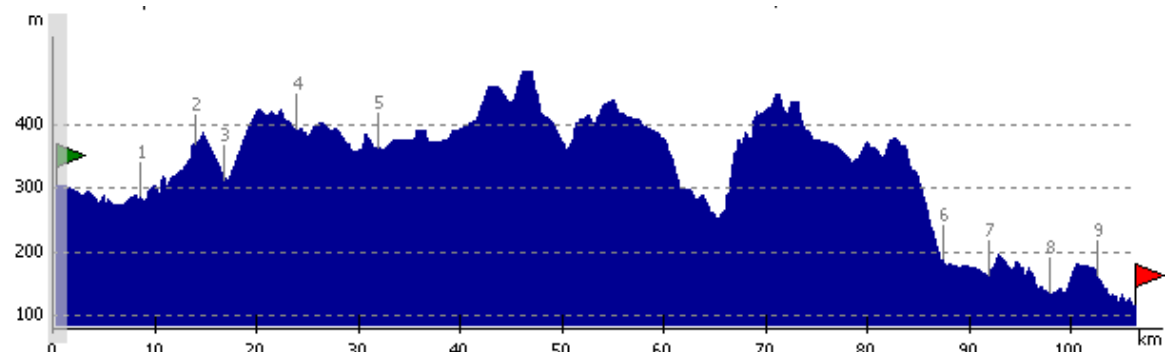
Bottendorf 144,0 (337)

Heuhotel: Armin Nolte, Rotlehm 18., Telefon 06451/23604, info@heuhotel-burgwald.de

Abendessen: Gaststätte „Zum alten Krummery“, Telefon 06451/7180800, e.feindor@hotmail.de

Rindfleischsuppe, Salat, Wildgulasch mit Kartoffelklößen und Rotkohl, Panna Cotta mit frischen Erdbeeren

2. Tag, Freitag, 31. Mai 2013



Rüdiger Oblau steigt aus, Klaus Jäger kommt in Paderborn dazu

Bottendorf 0,0 (337)

(nördlich, die B 252 bis)

Frankenberg 4,0 (285)

(links der Bahnlinie nach Norden)

Schreufa 7,5

(geradeaus)

Sachsenberg 12,5 (367)

(geradeaus)

Dalwigksthäl 15,5 (315)

(rechts halten)

Lichtenfels-Rhadern 18,5

(geradeaus)

Goddelsheim 22,0 (395)

(rechts ab, an der Kirche links ab)

Ober-Ense 28,0 (370)

(geradeaus bis)

Korbach 33,5

(im Ort links, Südring, Westring, Nordring – bis zur L 3076, links ab)

Dingeringhausen 36,5

(geradeaus)

Flechtendorf 40,5

(geradeaus)

Adorf 47,0

(nach der Kirche rechts, dann links)

Giershagen 54,0 (412)

(an der Kirche rechts, dann links)

Obermarsberg 60,0 (393)

(bergab)

Marsberg 63,0 (250)

(Bahnlinie und Diemel queren, rechts ab zur B 7, dann links – bergan bis)

Essentho 67,0 (410)

(rechts halten, bis zum Ortsende, dann links ab, Radweg geradeaus bis)

„Drei Linden“ 73,0 (374)

(zur Straße, nördlich bis)

Dalheim 76,0 (271)

(einen Kilometer nach den Ort, links auf den Radweg nach)

Husen 79,0 (213)

(zurück zur Straße, links)

Atteln 81,5

(geradeaus)

Etteln 87,5 (210)

(an der Kirche links, parallel zur Altenau)

Kirchborchen/Nordborchen 94,0

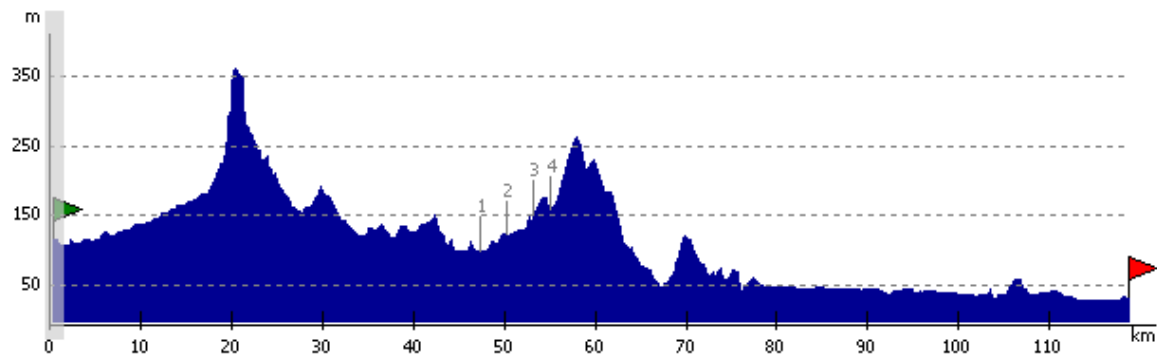
(Bach queren, rechts, Hauptstraße und Bahnlinie queren)

Paderborn 100,0 (121)

Hotel: Campus Lounge, Mersinweg 2, Telefon 05251/892070, info@campuslounge.de www.campuslounge.de

Abendessen: Spargelkartoffelsuppe mit Flusskrebse, Kalbsroulade mit westfälischem Schinken und grünem Spargel gefüllt in Sauce an Butterspätzle, Halbgefrorenes an weißer Schokolade und Orangen an marinierten Erdbeeren

3. Tag, Samstag, 01. Juni 2013



Paderborn 0,0 (121)

(die Stadt nach Norden hin verlassen, über Marienloh)

Bad Lippspringe 11,0 (152)

(geradeaus)

Schlangen 14,0 (166)

(links ab, B 1 queren)

Osterholz 16,0 (200)

(sieben Kilometer nach Osterholz, auf den Radweg, links in den Wald)

(über Höhe 413)

Hermannsdenkmal 27,0 (364)

(auf dem Radweg weiter, bergab nach)

Detmold 32,0 (132)

(am Schloss links, Bahnlinie am Bahnhof queren, sofort rechts ab, parallel zur Bahnlinie, links, zweite Straße rechts, nördlich die Stadt verlassen, B 239 queren)

Klüterberg

(weiter nördlich, vor Brake links bis)

Lemgo 45,0 (105)

(Bahnlinie queren, links zur Altstadt, rechts ab, nördlich)

Entrup 48,0 (117)

(geradeaus)

Matorf /Kirchheide 52,0 (148)

(links/rechts über Welstorf (263) bis)

Vlotho 65,0 (60)

(Weser queren, Uffeln, Autobahn queren, B 482 bis)

Porta Westfalica 76,0 (56)

(an der Weser – Westufer – den Radweg bis)

Minden 84,0 (57)

(auf dem Weserradweg bis)

Petershagen 94,0 (42)

(auf dem Weserradweg bis)

Sauerndorf 98,0 (48)

(auf dem Weserradweg bis)

Großenheerse 102,0 (38)

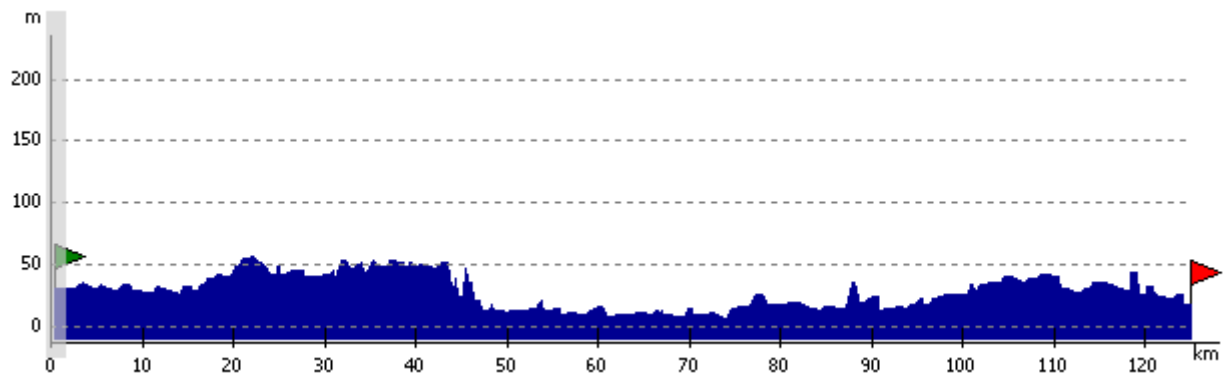
(auf dem Weserradweg bis)

Müserlingen 110,0 (36)**Stolzenau 115,0 (32)**

Hotel: Zur Post, Am Markt 10, Telefon 05761/892, Fax 05761/2363, sorban-hotel-zur-post@t-online.de

www.stolzeau-hzp.de

Abendessen: Tomatensuppe, Grillteller mit Bratkartoffeln und Salat, Eis mit heißen Kirschen

4. Tag, Sonntag, 02. Juni 2013

Alf Sünner und Dagmar Kretschmer kommen in Zewen dazu

Stolzenau 0,0 (32)

(den Ort nach Norden verlassen)

Wellie 8,0 (28)

(geradeaus)

Liebenau 12,0 (28)

(im Ort rechts, vorbei an Binnen, B 6 queren)

Marklohe 20,0 (27)

(geradeaus, nördlich über Balge bis)

Schweringen 31,0

(auf der Hauptstraße bis)

Brücken 36,0 (21)

(nördlich)

Hoya 40,0 (21)

(Bahnlinie queren, nördlich)

Hilgermissen 44,0 (18)

(nördlich zur Hauptstraße, dann links bis)

Blender/Oiste 53,0 (13)

(links)

Blender 56,0 (10)

(rechts zur Hauptstraße, links, nach der Windmühle rechts über Intschede)

Langwedel/Daverden 64,0 (8)

(über die Bahnlinie, links halten, Autobahn queren, bis Grasdorf, dann rechts, dann links)

Posthausen

(nach dem Ort rechts)

Hellwege

(links ab)

Sottrum 85,0 (6)

(nördlich, Autobahn queren bis Reeßum, rechts ab über Taaken bis)

Horstedt 94,0 (22)

(links halten, über Winkeldorf bis)

Steinfeld 101,0 (36)

(weiter Richtung)

Brüttendorf 109,0 (25)

(aber vor dem Ort, am Brümmerhof links, über Oldendorf bis)

Zeven 113,0 (18)

Hotel: Landhaus Radler, Kastanienweg 17, Telefon 04281/98820,

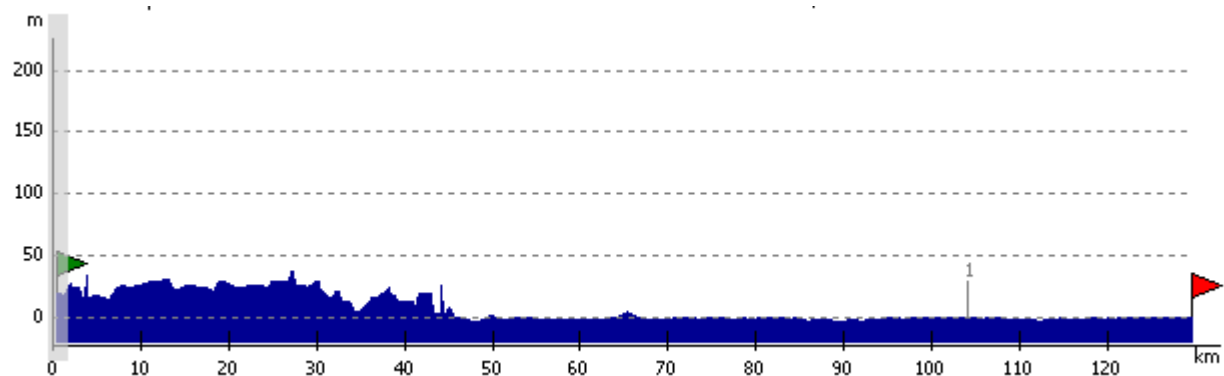
info@landhaus-radler.de www.landhaus-radler.de

Abendessen: Gasthof Zur Linde, Wallweg 2, Telefon 04281/3913, kontakt@linde-brauel.de

www.linde-brauel.de

Spargelsalat mit Baconstreifen an Blattsalat, Saltimbocca vom Schwein mit neuen Pellkartoffeln, Braueler Dessertteller – und dazu ein Glas Grauburgunder

5. Tag, Montag, 03. Juni 2013



Axel und Dagmar Kretschmer sowie Gerhard Burth steigen aus

Zeven 0,0 (18)

(auf der B 71 nördlich bis)

Brauel 4,0 (33)

(rechts ab)

Sassenholz 8,0 (24)

(links halten)

Anderlingen

(nördlich)

Malstadt 18,0

(nordöstlich)

Kutenholz 26,0

(nach dem Ort rechts)

Mulsum 31,0

(im Ort rechts halten, zur B 74, links, nach 500 Metern rechts, Hagenah, nördlich)

Heinbockel

(im Ort rechts)

Düdenbüttel 43,0

(auf der B 73 östlich, nach 500 Metern links ab)

Hammah 49,0 (10)

(nördlich bis Gross-Sterneberg, links ab, dann rechts bis)

Ritschermoor 56,0

(links)

Aschhorn 62,0

(B 495 queren, nach Neulandermoor rechts ab)

Wischhafen 72,0 (-3)

(auf der B 495 bis zur)

Fähre über die Elbe 75,0

(Übersetzen nach)

Glückstadt 78,0

(nach 400 Metern links – später rechts – zur B 431, links ab, Stör queren, nach 2 Kilometern links ab bis)

Brokdorf 91,0

(B 431 queren, nach einem Kilometer links, nach 4,5 Kilometer links, bei Bütte die B 431 queren)

Fähre Brunsbüttel 107,0

(Übersetzen über den NOK nach)

Brunsbüttel 108,0

(die Stadt nordwestlich verlassen, B 5 queren)

Westerbelmhusen 113,0

(über Ohlen, Ramhusen, Volsenhusen bis)

Barlt 127,0

(links ab zur B 5 und nördlich bis)

Busenwurth 131,0

(auf der B 5 bis)

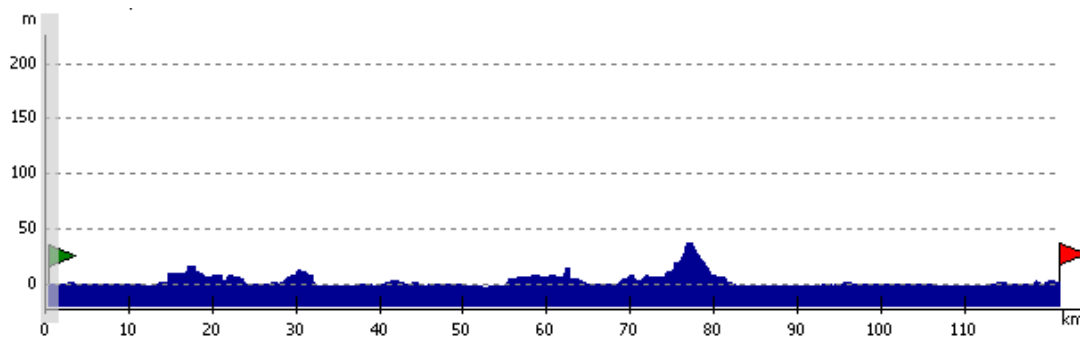
Elpersbüttel 135,0

Gasthof Zur Jägersburg, Elpersbüttelerdonn 6, Telefon 04832/600101, info@zurjaegersburg.de

www.zurjaegersburg.de

Abendessen: Grillabend

6. Tag, Dienstag, 04. Juni 2013



Elpersbüttel 0,0 (2)

(auf der B 5 nördlich)

Meldorf 3,0

(weiter auf der B 5)

Hemmingstedt 9,5

(an der Kirche links – über Lieth – nördlich, Autobahn queren, rechts den Radweg nach)

Heide 18,0

(am Marktplatz links ab, nördlich bis)

Weddingstedt 23,0

(links ab, nördlich bis)

Lunden 34,0

(rechts ab)

Friedrichstadt 43,5

(links ab zur B 201 bis)

Koldenbüttel 45,0

(rechts ab, 5,7 Kilometer auf der Nebenstraße, zurück zur B 202, rechts ab bis)

Husum 59,0

(durch die Innenstadt, nördlich bis)

Hattstedt 65,0

(auf der B 5 nördlich)

Bredstedt 76,0

(weiter auf der B 5 bis zur Bahnlinie, dann links)

Langenhorn 84,0

(nördlich, nach zwei Kilometern links, nach drei Kilometern rechts vier Kilometer nördlich, links)

Risum 96,0

(rechts ab, B 5 queren)

Lindholm 98,0

(Linkskurve, B 5 queren, nördlich)

Langstoft 105,0

(rechts ab, nördlich)

Aventoft 117,0

(nach dem Ort)

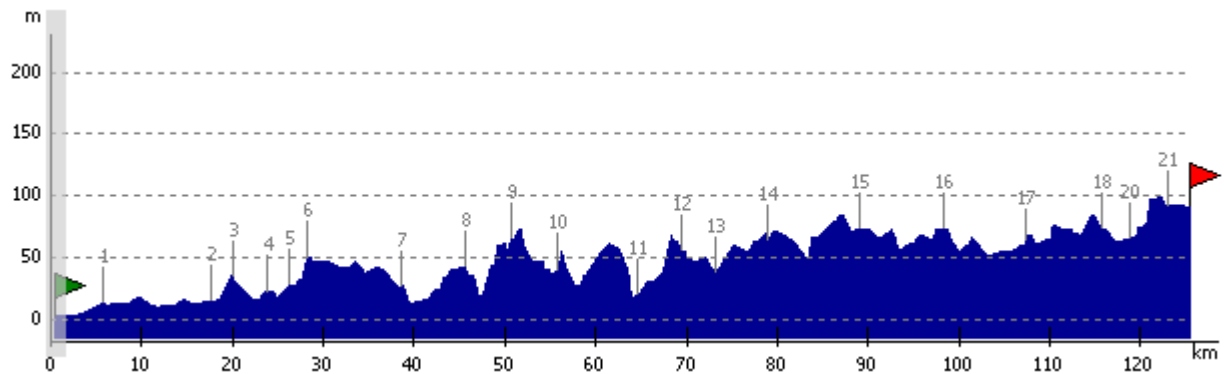
Grenze nach Dänemark 119,0

(über Dyrhus bis)

Tonder 125,0 (2)

Motel – Apartments, Vestergade 87, Telefon 0045 23213760, mail@motel-apartments.dk
 Abendessen: Restaurant Victoria, Storegade9, Telefon 0045 74720089, www.victoriatonder.de
 Tagessuppe mit Brot und Butter, Hacksteak mit Ofenkartoffeln, Viktoriasauce und Salat, Pfannkuchen mit Vanilleeis, frischen Früchten, Schokoladensauce und Sahne

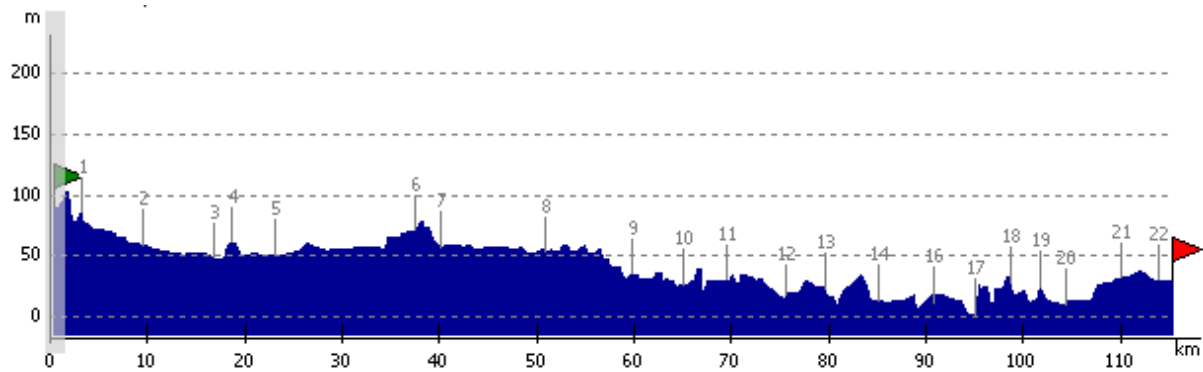
7. Tag, Mittwoch, 05. Juni 2013



- Tonder 0,0 (2)**
(die Stadt nach Norden verlassen)
- Abild 5,5 (12)**
(kurz nach dem Ort die 11 verlassen, rechts ab bis)
- Lugumgarde 18,0 (14)**
(geradeaus, nach 5 Kilometern, links die Nebenstraße bis)
- Arrild 26,0**
(geradeaus und nördlich)
- Arnum 38,5 (26)**
(über Tiset nach)
- Gram 45,5 (42)**
(am zweiten Kreisel links ab, nördlich)
- Brandstrup 51,0 (66)**
(nördlich)
- Rodding 56,0 (36)**
(links in den Ort, geradeaus, dann links, nördlich)
- Foldingbro 65,0 (19)**
(nordöstlich)
- Brorup 70 (56)**
(geradeaus, Autobahn queren, in Gjeerndrup links die Nebenstraße)
- Lindknud 79,5 (62)**
(nördlich bis)
- Vorbasse 90,0 (73)**
(links ab)
- Hejnsvig 99,0 (73,0)**
(rechts ab)
- Billund 108,0 (59)**
(rechts in die Stadt, dann links ab, nördlich)
- Skole/Uve 117,0 (72)**
(geradeaus, nach 1,5 Kilometern rechts die Nebenstraße bis)

Give 127,0 (91)
 Hotel: Diagonalkroen, Tovet1, Telefon 0045 75735544 mail@diagonalkroen.dk
 Abendessen: Buffet – Mariniertes Lachs, Warmes Fischfilet, Hähnchensalat, Bauernschinken auf Melone mit Salat – Rinderfilet, Schweinefilet mit Champignons, Gemüse, Salat, Kartoffeln – Brie mit Trauben und Honig, Obstkuchen mit Marzipan und Vanillesauce

8. Tag, Donnerstag, 06. Juni 2013



Give 0,0 (91)

(die Stadt östlich verlassen, bis zur 18, dann links)

Brande 16,5 (52)

(auf der Hauptstraße östlich an der Stadt vorbei, nach dem Abzweig nach Ejstrupholm rechts, nach zwei Kilometern links, nördlich)

Fasterholt 22,5 (50)

(den Ort östlich passieren, nördlich)

Ikast 37,0 (71)

(weiter nördlich)

Tulstrup 40,0 (57)

(weiter nördlich)

Ilskoy 50,5 (52)

(rechts ab, Radweg parallel zur Hauptstraße 12)

Karup 60,0 (34)

(am Ortsanfang links, den Radweg bis)

Hogild 65,0 (26)

(weiter den Radweg)

Resen 70,0 (30)

(nordwestlich den Radweg bis)

Hagebro 76,0 (14)

(zur Hauptstraße und links, im Ort rechts, nördlich)

Vridsted 85,0 (15)

(zwei Kilometer nach dem Ort den Radweg verlassen und weiter nördlich)

Fly 86,0 (14)

(nördlich zur Hauptstraße bis)

Skive 96,0 (29)

(nördlich – am Kreisel wieder auf den Radweg 2)

Lyby

(weiter nördlich)

Jebjerg 111,0 (33)

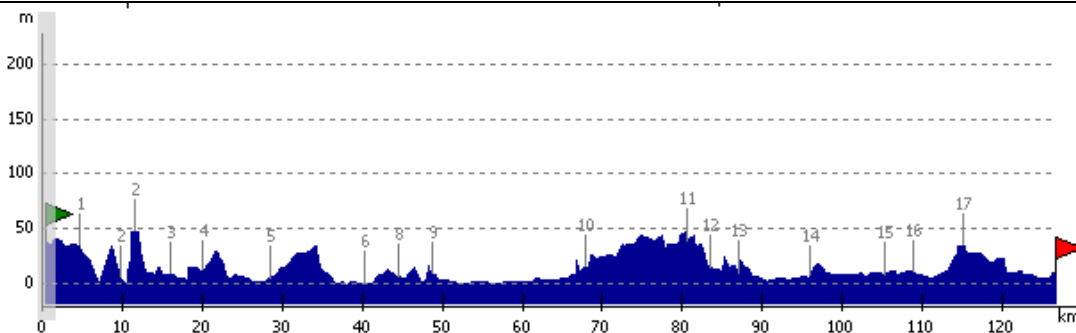
(weiter nördlich auf dem Radweg bis)

Roslev 116,0 (30)

Danhostel Roslev, Viumvej 8, Telefon 0045 97571385, roslevva@post11.tele.dk

Abendessen: Gericht des Tages

9. Tag, Freitag, 07. Juni 2013



Start der Busfahrer: Carmen Will, Harald und Steffi Schlott, Adam Petri, Jochen Bentin (5) in Bischofsheim mit Bus und großem Anhänger, Fahrt bis nach Aarhus, 859 Kilometer, Hotel Scandic Aarhus Vest, Ryttoften 3, Telefon 0045 8615 6844, aarhus@scandichotels.com, Übernachtung

Roslev 0,0 (30)

(den Ort nach Westen verlassen)

Harre 3,5 (4)

(zur Hauptstraße, rechts ab bis)

Salling Sund 9,5 (0)

(über die Brücke, am ersten Kreislauf die 26 verlassen, rechts ab)

Nykobing Mors 15,5 (8)

(am Ortsende links)

Vodstrup 20,0 (11)

(rechts ab, nördlich)

Sejerslev 29,0 (8)

(weiter nördlich bis zur)

Fähre über den Feggesund 41,0 (0)

(östlich)

Antoft 45,0 (3)

(zur Hauptstraße 11/29 und rechts ab)

Fjerritslev 68,0 (14)

(am Ortsende auf der 11 bleiben, nach neun Kilometern links ab)

Janum 85,0

(rechts)

Bratbjerg 87,5 (10)

(östlich nach Tarum Enge links, dann zweite rechts)

Kaas/Mergelsbeak 106,0 (7)

(nicht zur Hauptstraße, vorher links)

Pandrup 110,0 (9)

(nach dem Ort zur Hauptstraße und nördlich)

Saltum 116,0 (34)

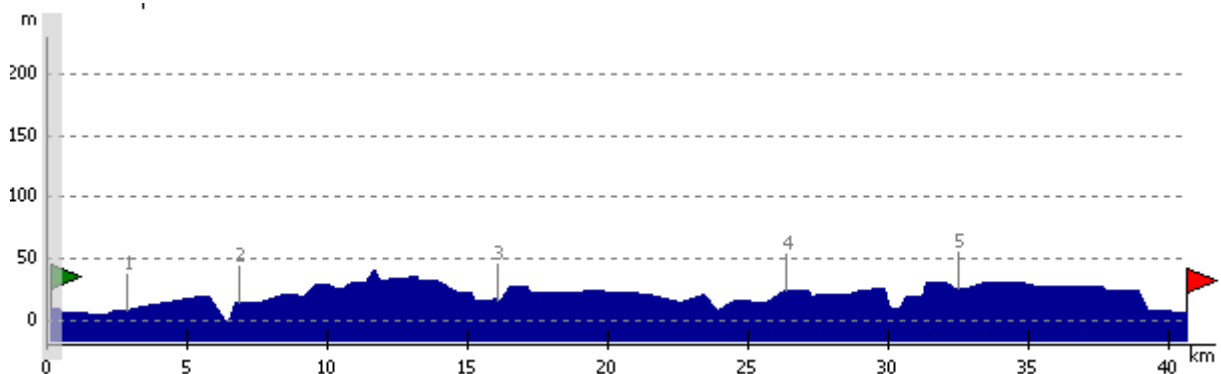
(auf der 55 bis)

Lokken 128,0 (6)

Villa Strandly, Anton Bast, Vej 8, Telefon 0045 2299 4848, post@villa-strandly.de

Abendessen: Suppe, N.N.

10. Tag, Samstag, 08. Juni 2013



Weiterfahrt der Busfahrer von Aarhus nach Hirtshals, 186 Kilometer, Fahrt bis zum Parkplatz, Transportcenter, Dalsagervej 3, Anhänger abstellen, zweite Rückbank ausbauen, Radträger auf Anhängerkupplung montieren, Radkartons von Stephan, Conny und Nico in Bus laden

Lokken 0,0 (6)

(den Ort auf der Hauptstraße – nordöstlich – verlassen, kurz nach Lokken links ab)

Norre Lyngby 7,0

(durch den Ort, auf dem Radweg nördlich bis)

Lonstrup 16,5 (18)

(rechts ab)

Krustrup 27,0

(hier zur Hauptstraße und nördlich)

Sonderby 33,5

(weiter nördlich)

Hirtshals 42,0 (2)

Fähre: Abfahrt um 15 Uhr (spätestes Einschiffen um 13 Uhr)

Rückfahrt von Willi Kraus, Harald Treber, Walter Seeber, Joachim Schmitt, Juan Jacinto, Thomas Lindner, Jürgen Conrad (7) mit dem Fahrrad nach Hjoerring, 19 Kilometer und Abfahrt um 14.06 Uhr über Odense (18.05 an / 18.54 ab), Köln (an 6.17 / 6.55 ab), Frankfurt (an 7.50 / 8.29 ab), Bischofsheim (8.45 an) – Individuelle Rückfahrt: Jochen Frickel

11. Tag, Sonntag, 09. Juni 2013

Auf See

12. Tag, Montag, 10. Juni 2013

Flug von Stephan Treusch von Frankfurt über Reykjavik nach Egilsstaðir und Weiterfahrt nach Seydisfjörður (Übernachtung im Posthostel)

Auf See

13. Tag, Dienstag, 11. Juni 2013

Ankunft um 9⁰⁰ Uhr

Treffen mit Stephan Treusch am Fährhafen und Weiterfahrt (14)

Seydisfjörður 0,0

(die Stadt auf der 93 verlassen, westlich bis)

Egilsstaðir 28,0

(durch die Stadt, westlich bis zum Lagarfljot, südlich die 1 bis zum)

Abzweig zur „939“ 73,0

(südlich weiter)

Berufjörour 93,0

(nicht in den Ort, sondern rechts ab bis)

Djupivogur 115,0

Hotel: Framtid, Vogalandi 4, Telefon 00354 478 8887, framtid@simnet.is www.hotelframtid.com

Abendessen: Suppe, Fischgericht des Tages, Dessert

14. Tag, Mittwoch, 12. Juni 2013

Djupivogur 0,0

(1,6 Kilometer zurück zur Hauptstraße, links ab, auf der 1 westlich)

Tofuhorn Smellur 55,0

(weiter auf der 1)

Strandarhals 76,0

(weiter auf der 1, nach 24 Kilometer)

„Abzweig zur 99“ 100,0

(links – weiter auf der 1, nördlich)

Nesjahverfi 104,0

(links ab, nördlich am Flughafen vorbei, südlich – neben der Startbahn)

Brunnhöll 108,0

Hotel: Brunnholl, Hornafjörður, Telefon 00345 478 1029 oder 00354 867 8036. brunnholl@brunnholl.is,

www.brunnholl.is

Abendessen: Dinnerbuffet

15. Tag, Donnerstag, 13. Juni 2013

Brunnhöll 0,0

(zurück zur Hauptstraße 1 und nördlich)

Uppsaliir 40,0

(weiter auf der 1)

Jökulsa 73,0

(weiter auf der 1)
Fagurholmsmyri (Tankstelle) 105,0
(weiter auf der 1)
„Abzweig zur 998“ **128,0**
(westlich auf der 1)
Nupstaour 163,0
(weiter auf der 1)
Kirkjubæjarklaustur 195,0
(links ab, auf der 203, Geirland, nördlich)

Kirkjub/Ejarklaustur 198,0
Hotel: Geirland, Telefon 00345 487 4677, geirland@centrum.is, www.geirland.is
Abendessen: Dreigangmenü

16. Tag, Freitag, 14. Juni 2013

Flug von Harald und Marietta Treber von Frankfurt nach Reykjavik

Kirkjub/Ejarklaustur 0,0
(südlich auf der 203, zurück nach)
Kirkjubæjarklaustur 4,0
(rechts ab, auf der 1 westlich)
Vik 77,0
(weiter auf der 116)
Skogar 111,0
(rechts ab)

Skogar 112,0
Hotel: Edda Skogar, Telefon 00345 444 4000, edda@hoteledda.is,
www.hoteledda.is/de/hotels/hotel-edda-skogar
Abendessen: Dreigangmenü

17. Tag, Samstag, 15. Juni 2013

Flug von Nico Smit und Conny Treusch von Frankfurt (14.00 Uhr) nach Reykjavik (15.35 Uhr) und Transfer zum Hotel (dann 18)

Skogar 0,0
(zurück auf die 1 und westlich)
Hvolsvollur 43,0
(weiter auf der 1, nordwestlich)
Hella 57,0
(weiter auf der 1)
Selfoss 93,0
(weiter auf der 1)
Hveragerdi 105,0
(südlich an der Stadt vorbei)
Kopavogur 144,0
(links ab, weiter auf der 1 in Richtung Innenstadt, nach knapp 4 Kilometern rechts ab, nach 500 Metern am Kreisels links)

Reykjavik 153,0
Hotel: Center Klapp, Klapparstig 26, Telefon 00345 595 8520, lobbysklopp@centerhotels.com,
www.centerhotels.com
Abendessen: Brasserie Askur, Sudurlandsbraut 4, Telefon 00345 553 9700, askur@askur.is, www.askur.is
Suppe und Salat, Fisch des Tages mit Kartoffeln und Gemüse, Dessert

18. Tag, Sonntag, 16. Juni 2013

Programmtag
08.30 Uhr – Fahrt ab dem Hotel zur Blauen Lagune (Fahrzeit ca. 50 Minuten)
10.00 Uhr – Ankunft und Rundgang mit Führung durch das Geothermiegelände
11.00 Uhr – Entspannung in der Blauen Lagune

17.15 Uhr – Rückfahrt zum Hotel
18.15 Uhr – Ankunft am Hotel Center Klopp

Reykjavik

Center Klopp, Klapparstig 26, Telefon 00345 595 8520, lobbyklopp@centerhotels.com, www.centerhotels.com
Abendessen: Restaurant Laekjarbrekka, Bankastraeti, Telefon 00354 551 4430, bankastraeti@laekjarbrekka.is
www.laekjarbrekka.is
Geräucherter Lachs mit Pastinaken und Brot, Gegrillter Wal mit Pilzen, Eisbecher mit Himbeeren

19. Tag, Montag, 17. Juni 2013

Programmtag

08.30 Uhr – Fahrt ab dem Hotel zur Stadtbesichtigung von Reykjavik (bis 11.30 Uhr)

12.00 Uhr – Nachmittag zur freien Verfügung

Reykjavik

Center Klopp, Klapparstig 26, Telefon 00345 595 8520, lobbyklopp@centerhotels.com, www.centerhotels.com
Abendessen: Restaurant Caruso, Thingholtsstraeti 1, Telefon 00354 562 7335
Im Ofen gebackene Schnecken mit Knoblauchbutter, Lammfilet mit Pilzen und Parmesan, Dessert des Tages

20. Tag, Dienstag, 18. Juni 2013

Weiterfahrt mit 16 Teilnehmern

Reykjavik 0,0

(die Hauptstadt auf der 1 nach Osten verlassen, nördlich bis zu einem Kreisel)

Asar 18,0

(rechts ab auf die 36 und östlich)

Haklǫ/Pingvelli (108) 52,0

(nach dem Seeufer rechts zur 36, am See entlang, südlich die 36)

Karhraun 63,0

(links ab, die 365 bis)

Laugravatn 74,0

(links ab, die 37)

Efrireykir 88,0

(links, die Hauptstraße weiter)

Muli 98,0

(links ab, zur 35, vorbei an einem Geysir)

Gullfoss 113,0

Hotel: Gullfoss, Brattholt, Selfoss 801, Telefon 00354 486 8979,
info@hotelgullfoss.is www.hotelgullfoss.is
Abendessen: Dreigangfishmenü

21. Tag, Mittwoch 19. Juni 2013

Rückflug von Harald und Marietta Treber nach Frankfurt

Gullfoss 0,0

(zurück zur Hauptstraße – 35 – und rechts ab)

Abzweig (F 35) 12,0

(auf der 35 weiter für zwei Kilometer bis zum Ende der befestigten Straße)

Tangaver 37,0

(weiter auf der 35)

Abzweig (F 347) 63,0

(weiter auf der 35)

Hveravellir 93,0

(links ab, die Hauptstraße verlassen)

Hveravellir 95,0

Hotel: Hveravellir-Hütten, Telefon 00354 894 1293 oder 00354 452 4200, hveravellir@hveravellir.is
www.hveravellir.is
Abendessen: Eintopf

22. Tag, Donnerstag, 20. Juni 2013

Programmtag

Hveravellir

Hotel: Hveravellir-Hütten, Telefon 00354 894 1293 oder 00354 452 4200, hveravellir@hveravellir.is
www.hveravellir.is
Abendessen: Eintopf

23. Tag, Freitag, 21. Juni 2013

Hveravellir 0,0

(zurück zur 35 und links ab, nördlich, vorbei am Blöðulonsee)

Abzweig nach Osten 48,0

(weiter auf der 35 nördlich, geht in die 732 über)

Syori – Langamyri 80,0

(rechts ab, nach 4 Kilometer links, die 731 nördlich)

Artun 89,0

(zurück zur 1 und rechts ab)

Varmahlid 111,0

Hotel: Varmahlid, Laugavegur 1, Telefon 00354 4538170, info@hotelvarmahlid.is, www.hotelvarmahlid.com
Abendessen: Salat mit Carpaccio vom Lamm, Lammkeule mit Kartoffeln und Gemüse, Eis mit frischen Früchten

24. Tag, Samstag, 22. Juni 2013

Varmahlid 0,0

(für sechs Kilometer der 1 nach Osten folgen, dann rechts ab, auf der 1 bleiben)

Hamar 66,0

(weiter auf der 1)

Abzweig (zur 82) 78,0

(südlich und weiter auf der 1, nicht bis)

Akureyri

(kurz vor der Stadt links ab, die 816 nördlich, nach zwei Kilometern rechts ab Richtung See)

Skjaldarvík 89,0

Hotel: Skjaldarvík Guest House, Skjaldarvík, Telefon 00354 552 5200, skjaldarvik@skjaldarvik.is,
www.skjaldarvik.is

Abendessen: Auswahl zwischen zwei Dreigangmenüs

25. Tag, Sonntag, 23. Juni 2013

Skjaldarvík 0,0

(südlich bis)

Akureyri 5,0

(im Ort links, See queren, nördlich)

Svalbardseyri 18,0

(weiter auf der 1, nach sechs Kilometern rechts bergan, dann bergab)

Tunguness 38,0

(links ab, auf der 1)

Abzweig (zur 85) 51,0

(weiter auf der 1)

Abzweig (zur 845) 66,0

(rechts auf der 1 weiter)

Laugar 68,0

(südlich auf der 1)

Arnarvatri 89,0

(die 1 verlassen, südlich am Myvatnsee vorbei)

Grxnavatn 98,0

(nördlich auf der 848)

Myvatn 109,0

Hotel: Vogafjos Guesthouse, Vogafjosi, Telefon 00354 464 4800 oder 4303, vogafjos@vogafjos.is,

www.vogafjos.net

Abendessen: Dreigangmenü

26. Tag, Montag, 24. Juni 2013

Programmtag

09.00 Uhr – Ausflug (Rad/Bus – Alternative) zum Geothermalkraftwerk Krafla

16.00 Uhr – Entspannung in der Jarðbodintherme

Myvatn

Hotel: Vogafjos Guesthouse, Vogafjosi, Telefon 00354 464 4800 oder 4303, vogafjos@vogafjos.is,

www.vogafjos.net

Abendessen: Dreigangmenü

27. Tag, Dienstag, 25. Juni 2013

Myvatn 0,0

(zurück zur 1 und rechts ab)

Abzweig (zur 862) 31,0

(weiter auf der 1)

Sauoahnjukur 69,0

(östlich)

Abzweig (zur 85) 91,0

(rechts ab, südlich)

Skjöldofsstadir 119,0

Hotel: Iceland Farm, c/o

Abendessen: N.N.

28. Tag, Mittwoch, 26. Juni 2013

Klaus Jäger, Stephan und Conny Treusch steigen in Egilsstadir aus, Mitnahme ihrer Räder im Bus, Übernachtung im Hotel Lyngas, Lyngasi 5 – 7, Telefon 00354 471 1310, Rückflug an Donnerstag über Reykjavik nach Frankfurt

Skjöldofsstadir 0,0

(auf der 1 östlich)

Abzweig (zur 917) 33,0

(südlich auf der 1)

Egilsstadir 56,0

(vorbei am Flughafen, östlich bis)

Seydisfjörður 84,0

Hotel: Post Hostel, Hafnargata 4, Telefon 00354 8986 242, info@posthostel.com, www.posthostel.com

Abendessen: N.N.

29. Tag, Donnerstag, 27. Juni 2013

Abfahrt der Fähre um 10⁰⁰ Uhr

30. Tag, Freitag, 28. Juni 2013

Alf Sünner verlässt uns auf den Färöer Inseln

Auf See

31. Tag, Samstag, 29. Juni 2013

Ankunft um 12.30 Uhr in Hirtshals

Ausschiffen und Radfahrt zum Parkplatz. Einbau der zweiten Rückbank und verpacken der Fahrräder. **Gegen 14 Uhr Taxitransfer von Roland Rücker, Adam Petri, Jochen Bentin, Dietrich Ott (4) zum Bahnhof von Hjoerring (19 Kilometer) und Abfahrt um 15.06 Uhr über Fredericia (an 18.29 / 19.00 ab), Kolding (an 19.14 / 19.53 ab), Frankfurt (an 6.40 / ab 7.17) nach Bischofsheim (ab 7.33)**

Weiterfahrt von Thomas und Carmen Will, Harald und Steffi Schlott, Rudi Dötsch, Gerhard Engel, Nico Smit, Petra Knacker bis Schleswig (436 km)

Hotel: Akzent Strandhalle, Strandweg 2, Telefon 04621/9090

32. Tag, Sonntag, 30. Juni 2013

Rückfahrt bis Bischofsheim (610 km)
Ankunft gegen 16 Uhr